



6-75

**PLAN DE TRABAJO 2019-2023  
CANDIDATOS A VOCALES DE LA JUNTA PARROQUIAL  
RURAL SAN JACINTO CANTÓN COLIMES**

ALIANZA 294  
6-75

**PLAN DE TRABAJO**

**CANDIDATOS A VOCALES DE LA  
JUNTA PARROQUIAL  
RURAL  
SAN JACINTO  
DEL CANTÓN COLIMES**

**PERÍODO 2019-2023**



**ESPACIO  
EN  
BLANCO**

**ESPACIO  
EN  
BLANCO**

|                                   |                                                                            |
|-----------------------------------|----------------------------------------------------------------------------|
| <b>ORGANIZACIÓN POLÍTICA:</b>     | PARTIDO SOCIAL CRISTIANO -<br>MOVIMIENTO MADERA DE GUERRERO<br>LISTA 6     |
| <b>DIGNIDAD A LA QUE ASPIRAN:</b> | CANDIDATOS A VOCALES DE LA JUNTA<br>PARROQUIAL RURAL SAN JACINTO           |
| <b>JURISDICCIÓN TERRITORIAL:</b>  | PARROQUIA RURAL SAN JACINTO DEL<br>CANTÓN COLIMES, PROVINCIA DEL<br>GUAYAS |
| <b>PERÍODO DE PLANIFICACIÓN:</b>  | 2019-2023                                                                  |

## 1.- Diagnóstico de la situación actual del Territorio

### Diagnostico Descriptivo

La parroquia de San Jacinto se creó el 3 de julio del 2003, según Ordenanza No. 0131; publicada en el R.O. No. 117 en la jurisdicción del cantón Colimes, en el poblado del mismo nombre y formando parte de los siguientes recintos: Centinela, Las Balsas, Las Colembas, La Virtud, Bellavista, La Alegria, San Eduardo y Boquerón; posteriormente se anexa al ámbito de la parroquia, los Recintos de: San Antonio, Potrerito, Cerro Alto, Cadeal, Las Muras, London, Chorrillo, Mezada de Abajo, Mezada de Arriba, Quintero y Guasmal.



En aquella época, se delimitaron los siguientes linderos:



**ESPACIO  
EN  
BLANCO**



**ESPACIO  
EN  
BLANCO**





292

## PLAN DE TRABAJO 2019-2023 CANDIDATOS A VOCALES DE LA JUNTA PARROQUIAL RURAL SAN JACINTO CANTÓN COLIMES

**AL NORTE:** Dentro de un punto de la carretera de verano, que va desde Colimes a Potrerillo, cuyas coordenadas geográficas  $1^{\circ}35'36''$  de latitud Sur y  $80^{\circ}05'53''$  de longitud Occidental, sigue éste la carretera de verano en dirección Noreste, hasta llegar a la intersección con la otra carretera que viene de Boquerón, en punto de coordenadas geográficas  $1^{\circ}34'25''$  de latitud Sur y  $8^{\circ}04'20''$  de latitud Occidental. De este punto, toma la carretera como límite en dirección Sureste, hasta otro de las coordenadas geográficas  $1^{\circ}35'0''$ , latitud Sur y  $80^{\circ}04'53''$  de latitud Occidental. Desde esta posición sigue el paralelo geográfico  $1^{\circ}35'$  hacia el Este hasta llegar al río Daule, cuyo margen occidental se constituye aguas abajo en el límite Este.

**AL ESTE:** El lindero Oriental, se inicia en el punto en que cae sobre el margen Occidental del río Daule, en el lindero Norte. Sigue todo el curso del río Daule, aguas abajo hasta llegar a la afluencia o desembocadura del estero El Mate.

**POR EL SUR:** Toma el curso del estero El Mate, aguas arriba, desde su afluencia en el río Daule hasta su nacimiento en un punto de coordenadas  $1^{\circ}37'26''$  de longitud Sur y,  $80^{\circ}05'53''$  de latitud Occidental.

**AL OESTE:** Del punto anterior en que termina el lindero Sur toma una alineación en dirección Norte geográfico, hasta llegar a la carretera de Colimes a Petrillo, en el punto de coordenadas geográficas  $1^{\circ}35'36''$  latitud Sur y  $80^{\circ}05'53''$  longitud Occidental, en que se inició el lindero Norte.

**AL NORTE:** Del punto N°. 1 de coordenadas geográficas  $1^{\circ}33'58''$  de latitud Sur  $80^{\circ}16'56''$  de longitud Occidental, ubicado en el curso del río San Agustín, conocido también con el nombre de Las Muras, a la misma latitud geográfica de la loma sin nombre de cota 200 mts; el paralelo geográfico al Este, hasta la cima de la loma indicada, en el punto N°. 2 de coordenadas geográficas  $1^{\circ}33'58''$  de latitud Sur y  $80^{\circ}16'04''$  de longitud Occidental; de dicho punto, la línea de cumbre de la cordillera Safando, que separa las cuencas hidrográficas de los ríos Sota al Norte y San Agustín o Las Muras, al Sur hasta alcanzar las nacientes del estero London, en el punto N° 3 de coordenadas geográficas  $1^{\circ}33'47''$  de latitud Sur y  $80^{\circ}14'39''$  de longitud Occidental; de dichas nacientes, el curso del estero London, aguas abajo, hasta el punto N°. 4 de coordenadas geográficas  $1^{\circ}34'14''$  de latitud Sur y  $80^{\circ}14'01''$  de longitud Occidental ubicado a la misma latitud geográfica del cerro Safando; de este punto, el paralelo geográfico al Este hasta alcanzar la cumbre del cerro Safando, en el punto N°. 5 de coordenadas geográficas  $1^{\circ}34'14''$  de latitud Sur y  $80^{\circ}12'48''$  de longitud Occidental; de dicha cumbre, una alineación al Noreste, hasta la afluencia del estero Canoso, en el río Lazcano, en el punto N°. 6 de coordenadas geográficas  $1^{\circ}32'53''$  de latitud Sur y  $80^{\circ}11'25''$  de longitud Occidental; de dicho punto, el curso del río Lazcano, aguas abajo, hasta su afluencia en el río Colimes o Paján, en el punto N°. 7 de esta afluencia, el curso del río Colimes, aguas abajo, hasta la afluencia del estero El Triunfo, en el punto N°. 8 de coordenadas geográficas  $1^{\circ}35'10''$  de latitud Sur y  $80^{\circ}07'23''$  de longitud Occidental; de esta afluencia, el curso del estero El Triunfo, aguas arriba, hasta el punto N°. 9 de coordenadas geográficas  $1^{\circ}35'24''$  de latitud Sur y  $80^{\circ}07'26''$  de longitud Occidental, ubicado a la misma latitud geográfica de la afluencia del estero Cerro Alto, en el estero Colorado, de este punto, el paralelo geográfico al Este hasta la afluencia del estero Cerro Alto, en el estero Colorado, en el punto N°. 10 de coordenadas geográficas  $1^{\circ}35'24''$  de latitud Sur y  $80^{\circ}06'56''$  de longitud Occidental; de este punto el curso del estero Cerro Alto, aguas arriba, hasta sus orígenes ubicado, en el camino de verano Sur que conduce al recinto Guabito, en el punto N°. 11 de coordenadas geográficas  $1^{\circ}35'27''$  de latitud Sur y  $80^{\circ}5'54''$  de longitud Occidental; de este punto, el camino de verano señalado al Sur Este hasta empalmar con el carretero Potreritos-Colimes, en el punto N°. 12 de coordenadas geográficas  $1^{\circ}35'29''$  de latitud Sur y  $80^{\circ}5'43''$  de longitud Occidental de dicho empalme, el último carretero indicado, en dirección a la ciudad de



**ESPACIO  
EN  
BLANCO**

**ESPACIO  
EN  
BLANCO**



## PLAN DE TRABAJO 2019-2023

### CANDIDATOS A VOCALES DE LA JUNTA PARROQUIAL RURAL SAN JACINTO CANTÓN COLIMES

Colimes, hasta empalmar con el camino de ingreso al recinto Las Colembas, en el punto N°. 13 de coordenadas geográficas 1°34'24" de latitud Sur y 80°04'22" de longitud Occidental; de este empalme, el camino de ingreso indicado, en dirección al recinto Las Colembas, hasta empalmar con el camino que conduce al recinto Balsas (El Limón), en el punto N°. 14 de coordenadas geográficas 1°35'15" de latitud Sur y 80°03'27" de longitud Occidental; de este empalme, el camino que conduce al Recinto Balsas (El Limón), en dirección Noreste hasta empalmar con el camino que conduce al recinto Lomas de Colimes, en el punto N°. 15 de coordenadas geográficas 1°35'06" de latitud Sur y 80°02'07" de longitud Occidental; de dicho empalme una alineación al Sureste, hasta la Y que forman los caminos que conducen a los recintos Lomas de Colimes. La Palma y La Alegría, en el punto N°. 16 de coordenadas geográficas 1°35'11" de latitud Sur y 80°00'58" de longitud Occidental; de este punto, el carretero que conduce al recinto La Palma, hasta su unión con el río Daule, en el punto N°. 17 de coordenadas geográficas 1°35'00" de latitud Sur y 80°00'00" de longitud Occidental.

AL ESTE: Del punto N°. 17 de coordenadas geográficas 1°35'00" de latitud Sur y 80°00'00" de longitud Occidental; el curso del río Daule aguas abajo, hasta la afluencia del estero El Mate, en el punto N°. 18.

AL SUR: Del punto N°. 18 el curso del estero El Mate, aguas arriba hasta la confluencia de sus esteros formadores Oriental y Occidental, en el punto N°. 19 de coordenadas geográficas 1°37'26" de latitud Sur y 80°05'53" de longitud Occidental; de este punto, una alineación al Sureste hasta la afluencia del estero Potreritos en el estero Bufay, en el punto N°. 20 de coordenadas geográficas 1°38'37" de latitud Sur y 80°07'30" de longitud Occidental; de esta afluencia el curso del estero Bufay, aguas arriba, hasta la afluencia del estero Grande; de esta afluencia, el curso del estero Grande, aguas arriba, hasta la afluencia del estero N°. 1, en el punto N°. 21 de coordenadas geográficas 1°38'47" de latitud Sur y 80°09'03" de longitud Occidental; de dicha afluencia, el curso del estero N°. 1, aguas arriba, hasta sus orígenes, en el punto N°. 22 de este punto continúa, por la línea de cumbre, que pasa por los orígenes de los esteros: Mocal. El Tigre, Cerros: sin nombre de cota 205 mts. de La Cruz de cota 232 mts, hasta alcanzar las nacientes del estero de Las Iguanas, en el punto N°. 23 de coordenadas geográficas 1°41'15" de latitud Sur y 80°12'35" de longitud Occidental.

AL OESTE: Del punto N°. 23 el curso del estero Las Iguanas, aguas abajo, hasta su afluencia en el río Paján, en el punto N°. 24 de coordenadas geográficas 1°37'40" de latitud Sur y 80°13'21" de longitud Occidental; de dicha afluencia, el curso del río Paján, aguas abajo, hasta el punto N°. 25 de coordenadas geográficas 1°36'48" de latitud Sur, 80°13'7" de longitud Occidental, ubicado a la misma latitud geográfica de la loma Sube si Puedes; de este punto el paralelo geográfico al Oeste hasta la cima de la loma Sube si Puedes en el punto N°. 26 de coordenadas geográficas 1°36'48" de latitud Sur y 80°15'10" de longitud Occidental; de dicha cima, una alineación al Noreste hasta la afluencia del estero Congo en el estero Quintero, en el punto N°. 27 de coordenadas geográficas 1°35'59" de latitud Sur y 80°15'36" longitud Occidental, de esta afluencia, una alineación al Noreste hasta la afluencia del estero N°. 4 en el río San Agustín, conocido también con el nombre de Las Muras, en el punto N°. 28 de coordenadas geográficas 1°34'32" de latitud Sur y 80°16'36" de longitud Occidental; de esta afluencia, el curso del río San Agustín, aguas arriba, hasta el punto N°. 1 de coordenadas geográficas 1°33'58" de latitud Sur y 80° 16'56" de longitud Occidental, ubicado a la misma latitud geográfica de la loma sin nombre de cota 200 mts.

De existir divergencias entre las coordenadas geográficas señaladas y la ubicación de las unidades de linderación de las cuales se da esta referencia, prevalecerán estas últimas, salvo el caso en que la unidad de linderación sea la coordenada.



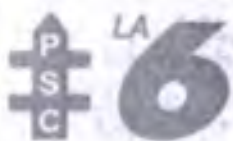
**ESPACIO  
EN  
BLANCO**



**ESPACIO  
EN  
BLANCO**







290

## PLAN DE TRABAJO 2019-2023 CANDIDATOS A VOCALES DE LA JUNTA PARROQUIAL RURAL SAN JACINTO CANTÓN COLIMES

Cuentan moradores que "San Jacinto" en sus inicios era un recinto más de Colimes, conocido con el nombre "Los Palmares", sin embargo a raíz de un milagro este nombre cambió. Aproximadamente hace más dos décadas atrás una mujer oriunda de Manabí que se encontraba junto a sus dos hijas visitando familiares en la zona, durante esta visita tanto madre como hijas se bañaron en aguas del río Daule (afluente que se encuentra al pie de la zona), una de las niñas fue atrapada por un remolino de agua, este la sumergió sin que exista la probabilidad de poderla ayudar, en ese momento la mujer devota de "San Jacinto" lo invoca, al cabo de unos segundos la niña salió flotando del fondo del remolino y la madre alcanzo a cogerla y la salvo, a raíz de este suceso los moradores decidieron el cambio del nombre a "San Jacinto".

El acceso a la cabecera parroquial, se lo realiza desde la cabecera cantonal de Colimes por la vía Lomas de Colimes-San Jacinto o también se puede ingresar por Palestina, a la altura del edificio de telefonía de la zona se debe tomar el camino que se encuentra a mano izquierda, a ésta localidad se accede por medio de tricimotos o movilización propia, se ingresa aproximadamente unos 15 minutos hacia la Cabecera Parroquial. Antes de llegar a la Parroquia los vehículos deben cruzar el río Daule por medio de Gabarra la cual tiene un costo de \$2USD, valor que es cobrado al salir de la Parroquia.

### ANÁLISIS COMPONENTE BIOFÍSICO

#### Clima / Agua

La distribución de las lluvias durante el año, en la parroquia de San Jacinto es relativa durante los meses de: Marzo y abril, con una capacidad hídrica fuerte. En los meses de Diciembre, Enero, Febrero, el aporte hídrico es Intermedio. De Junio a Diciembre, constituye la época más seca.

La Parroquia de San Jacinto consta de dos principales tipos de ecosistemas marcados por la presencia del Trasvase Daule-Peripa, existen dos zonas de abastecimiento de agua para riego, las cuales están ubicadas en la cabecera parroquial y en el recinto El Palmar.

Al estudiar el sistema hídrico podemos constatar que el río Daule cruza todo el cantón Colimes y por ende la parroquia de San Jacinto. El río Pajan, conocido como río Colimes cruza por la zona alta cerca de los recintos Chorrillo, Muras, Cadeal, Cerro Alto y Pasaje. El río Pajan o Colimes, se encuentra en la zona limítrofe entre Manabí y San Jacinto. El río las Muras pasa por el recinto Las Muras y Cerro Alto. El río Lazcano, pasa por el recinto Boca de Caña. Igualmente en el sistema se encuentran algunos esteros que son conocidos por la comunidad Esteros London, Las Iguanas, Guasmal y El Pajjal.

En la época Invernal, la parroquia de San Jacinto cuenta con disponibilidad de agua superficial y subterránea, toda vez que los recintos de Boquerón, Alegria, San Eduardo, San Jacinto, La Unión, La Virtud, La Palma, Etelvina y Bellavista, son comunidades cercanas al río Daule. Cerro Alto, Guasmal, Cadeal, La muras y Chorrillo, están cerca del Río Paján. Y, Centinela, en la época invernal, se beneficia del crecimiento del Estero del Pigio; Potrerito, Colombas, son cercanas al Estero del Colorado.

San Antonio, Perpetua, La Balsa de los Pinales, Centinela, Boquerón, San Eduardo, La Alegria, La Palma, La virtud, San Jacinto, Lomas de Colimes, Bellavista tienen acceso al sistema de riego de San Jacinto.



**ESPACIO  
EN  
BLANCO**

**ESPACIO  
EN  
BLANCO**

Se han identificado cuencas, subcuencas, microcuencas hidrográficas con serios problemas de degradación. Algunas fuentes hídricas se han secado; la prefectura, ha realizado inspecciones a los enrocados que se han construido inconclusamente o han sido mal levantados, se tomaron notas y no se ha dado solución.

En el cantón Colimes y específicamente en la parroquia de San Jacinto se cuenta con un sistema de riego público, el cual es administrado por la "Junta General de Usuarios de Riego y Drenaje de San Jacinto" JGURD-SJ.

| SITUACION ACTUAL | SISTEMA DE RIEGO Y DRENAJE | SUPERFICIE DE RIEGO (ha) | SUBCUENCA | TOMA   | Responsable                   |
|------------------|----------------------------|--------------------------|-----------|--------|-------------------------------|
| Transferido      | San Jacinto                | 2.500 Has.               | Rio Daule | Bombeo | JGURD-SJ en cogestión con GPG |

Tabla 1. Sistema de riego de la parroquia de San Jacinto. Fuente: PDOT Prefectura del Guayas.

En la siguiente tabla se presentan las áreas cultivadas con riego, relacionadas con la superficie del cantón y de su área cultivada.

| CANTON  | SUPERFICIE TOTAL DEL CANTÓN (ha) | CULTIVOS CON RIEGO (ha) | % DEL ÁREA CULTIVADA | TOTAL AREA CULTIVADA | OTROS USOS (ha) |
|---------|----------------------------------|-------------------------|----------------------|----------------------|-----------------|
| Colimes | 75.254                           | 10.264                  | 39                   | 26.503               | 48.750          |

Tabla 2. Áreas cultivadas con riego. Fuente: PDOT - Prefectura.

La zona Alta es la única parte de la parroquia que cuenta con un sistema de riego a nivel comunitario, esta es administrada por la Junta de Agua y abastece a los recintos más cercanos a la zona Baja. En la zona Alta, la forma que tienen los moradores para abastecerse de agua tanto para el consumo humano como para sus demás actividades cotidianas e incluso para mantener sus cultivos es por medio de los ríos o de albarradas que se forman en la época invernal. En esta zona predomina el bosque seco.

Sin embargo, los recintos de la zona alta y parte de la zona baja, entre los meses de junio a diciembre, padecen de falta de agua, no solo para consumo humano sino además para desarrollar la producción agrícola; y entre enero a marzo, aunque se inicia la etapa invernal, aún persiste el déficit de agua.

De otra parte, la calidad de los recursos hídricos que se distribuye por los sistemas de agua entubada presenta una alta carga de hierro, manganeso, nitratos y nitritos; situación que se presenta tanto en las zonas bajas y mayormente en las zonas altas, con la salvedad que en las zonas altas además existe alta saturación salina,



**ESPACIO  
EN  
BLANCO**

**ESPACIO  
EN  
BLANCO**

alcalina o sódica, determinada por la presencia de sales solubles en la corteza que encapsula el manto acuifero almacenado dentro de la capa freática.

Por lo expuesto, tres trimestre del año hay déficit hídrico y tan solo un trimestre es realmente útil para la producción agrícola. Se ha logrado identificar la existencia de cuencas, subcuencas, microcuencas hidrográficas con serios problemas de degradación por contaminación ambiental por uso de fungicidas y por mal manejo de los desechos sólidos y desperdicios humanos.

### **Relieve / Suelos**

La zona baja es conocida por ser una zona plana y/o con pendientes bajas; tal como se observa en los recintos Las Palmas, Etelvina, San Jacinto, Boquerón, La Unión, Perpetua, San Antonio, Bellavista, San Eduardo, Alegria, La Virtud, que son tierras bajas. En cambio, Centinela, Lomas de Colimes, Cadeal, Colemba, tienen ligera pendiente. Y, Balsa de los Parrales, Balsa de los Castro, Potrerito, Cerro Alto, Guasmal, Las Muras, Chorrillo, Quinteros, London, El Tigre, Mocal, El Encanto, que son tierras altas con pendiente pronunciada. La parroquia de San Jacinto presenta relieves de origen estructural, tectónico erosivo, denudativo y de posicional.

El tipo de suelo que mayoritariamente se presencia en la parroquia es arcillo y ante la presencia de mínimas proporciones de agua este se vuelve lodoso, la condición del suelo es montañosa con un suelo irregular compuesto por pendientes de 1 hasta 10 metros, tiene caminos de herradura.

En la zona Alta se presencia con mayor frecuencia en proceso de erosión producido ante la falta de vegetación siendo así que el suelo se desprende al no haber raíces estables es ahí cuando el suelo empieza a caer, este proceso da paso a otro conocido como el proceso de desertificación el cual genera un tipo de desierto quedando en los caminos capas de polvos.

La Formación Onzole la constituyen limolitas de color gris azul, lutitas limosas y algunas veces areniscas y conglomerados; y la Formación Pichilingue, está constituida de arcillas y arenas poco o nada consolidadas (separadas en horizontes) provenientes de la erosión de la Cordillera de los Andes, acarreadas por aguas torrenciales y fluviales. Todo el territorio es fértil, pero algunas comunidades por estar faltos de agua no pueden desarrollar una producción agrícola y la mayor parte del tiempo y un gran porcentaje del terreno pasa incultivo. El relieve del terreno puede ser bien aprovechado; sin embargo, la tierra está subutilizada.

Las características del suelo se definen de acuerdo a las unidades ambientales presentes: Llanura aluvial reciente, llanura aluvial antigua, relieves estructurales y colinados terciarios. La llanura aluvial reciente presenta en el relieve de origen deposicional presenta relieves con niveles planos del suelo, donde las pendientes van del 0 al 2% y desnivel vertical de 0 a 5m, junto al río Daule. Esta zona se aprovecha principalmente en cultivos anuales de arroz. La zona en general es muy vulnerable en cuanto se refiere a inundaciones en época invernal. En los niveles ligeramente ondulados predominan pendientes son del 2 al 5%, y el desnivel relativo generalmente es de 0 a 5m de altura.

Todas estas son características tipo, propias de todo el cantón Colimes y su parroquia rural San Jacinto. Para los relieves de origen tectónico erosivo se identifican suelos de Relieve ondulado a colinado muy bajo, con



**ESPACIO  
EN  
BLANCO**

**ESPACIO  
EN  
BLANCO**

pendientes muy suaves del 2 al 5% y del 5 al 12% con desniveles relativos de 0 a 5m y de 6 a 15m en el primer caso; y con pendientes suaves del 2 al 5% y desniveles relativos de 0 a 5m en el segundo.

**Sub Suelo / Recursos Naturales No Renovables**

En la zona no existen recursos minerales o petróleo. Sin embargo, el Oleoducto atraviesa por el sector El Calvo-Laurel, Hacienda La Tey, entrada desvío Colimes, entrada Anasque, recinto La Paz, Hacienda Leopoldina, recinto Puerto Rico, Hacienda Etelvina, Marañón, recinto Lomas de Colimes, Balsa de los Pinales 1, San Antonio, Colombas, El limón, Centinela, La Muralla, Boquerón y sigue hasta Santa Lucía.



Minas de material para relleno. FUENTE:PDOT- GADMC 2014-2019.

Las Potencialidades mineras de la parroquia de San Jacinto son las que se describen a continuación:

| Yacimientos    | Ubicación                      |
|----------------|--------------------------------|
| Arena          | Pasaje de Cerro Alto - Guasmal |
| Minas          |                                |
| Piedra de agua | Balsas Sector # 2              |

**Tabla 9.** Ubicación de yacimientos

La unidad geomorfológica corresponde a la vertiente de mesa; con Pendiente general: Media a fuerte (25 a 40 %) y una Pendiente local: Media (12 a 25 %); cuya Geología (Material Parental): Formación Onzole.

**Cobertura Natural Vegetal / Áreas Protegidas y De Conservación**

Al realizar prueba de intersección con áreas consideradas Protegidas, perteneciente al Sistema Nacional de Áreas Protegidas (SNAP), Bosques Protectores (BP) o Patrimonio Forestal del Estado (PFE); se determina que no se identificaron sitios considerados como zonas protegidas o de conservación. Sin embargo en el



**ESPACIO  
EN  
BLANCO**



**ESPACIO  
EN  
BLANCO**





territorio existe una gran cantidad de flora y fauna que con el paso de los años, se han ido perdiendo, ya sea por la intervención del hombre o por las condiciones climatológicas de la zona.

En recintos tales como Colemba, Mesada de arriba existen áreas que deberían considerarse de protección para conservación de zonas verdes, por la existencia de bosques naturales que según sostienen campesinos del sector, estos bosques atraen las lluvias; por lo cual bien pueden considerarse como el pulmón del cantón.

### **Patrimonio Natural y ecosistema**

En la identificación del patrimonio natural de esta zona se puede observar una diversidad de vegetación propia de la zona, con presencia de cambios antrópicos. La mayor parte del territorio se encuentra cubierto de matorral seco y pastos naturales.

Los ecosistemas marcados en la parroquia es el de los bosques secos y la presencia de espacios con similares características a la de los humedales en el caso de las zonas arroceras siendo esta una de las que mayormente ocupa una gran parte del territorio causal por el cual este lugar a nivel parroquial es una de las zonas de mayor presencia arroceras.

El Plan de Desarrollo y Organización Territorial de la provincia del Guayas del período 2012- 2021, de la Prefectura del Guayas expone que “Tanto en el documento denominado Políticas y Plan Estratégico del SNAP como en la Constitución del 2008, se establece que el SNAP estará conformado por los subsistemas estatal, *autónomo descentralizado*, comunitario y privado, estas Políticas de carácter nacional brindan oportunidades para que los gobiernos autónomos descentralizados (GAD’s) declaren, delimiten, administren y manejen sus propias áreas de conservación, bajo principios de participación, coordinación y cooperación con los demás niveles de gobierno, comunidades y propietarios privados”.

“Estas normas y políticas estatales han permitido a los GAD’s liderar iniciativas de conservación dentro de sus jurisdicciones, las cuales han apoyado el fortalecimiento de los esfuerzos nacionales en la conservación de ecosistemas frágiles y áreas de gran diversidad biológica”.

“Sobre este tema, el Centro Ecuatoriano de Derecho Ambiental (CEDA), a pedido del Gobierno Provincial del Guayas, elaboró entre Septiembre del 2010 y Febrero del 2011 el estudio denominado “*Planificación Estratégica del Sistema de Áreas de Conservación del Gobierno Provincial del Guayas 2011-2015*”, el mismo que identificó 10 Políticas Básicas para el establecimiento del Sistema Provincial de Áreas de Conservación del Guayas.

Dentro de este contexto el Gobierno Provincial del Guayas tiene un gran interés en la conservación de áreas de importancia ecológica en la provincia, por lo tanto, se encuentra en el proceso de identificación e implementación de acciones en áreas prioritarias para la conservación de ecosistemas terrestres y marino-costeros, y los resultados del mencionado estudio de “*Planificación Estratégica del Sistema de Áreas de Conservación del Gobierno Provincial del Guayas*” desarrolla las políticas, principios, misión, visión, objetivos, líneas, objetivos y acciones estratégicas, y metas del mencionado Sistema Provincial de Áreas de Conservación, que permita conservar y manejar sustentablemente muestras representativas de ecosistemas naturales de la provincia del Guayas, que no estén ya protegidos, por otras categorías de protección a nivel nacional.

### **De La Tierra**



**ESPACIO  
EN  
BLANCO**



**ESPACIO  
EN  
BLANCO**



Según el INEC (2010), las actividades agrícolas, ganaderas y silvícola en la parroquia de San Agustín son la base de la economía; ya que el 74,3 % de la población se dedica a estas actividades. Por lo tanto, es importante analizar el uso de suelo del cantón.

La mayor parte del territorio perteneciente a la parroquia de San Jacinto, se encuentra cubierto de matorral seco y pastos naturales. Por su parte, los cultivos de arroz que predominan, mayormente en las cercanías del Río Colimes y Daule, dependen de las lluvias en la época invernal. Actualmente las tierras son dedicadas 0% al uso industrial, 1% al uso forestal, 30% al uso agrícola, 30% al uso de ganadería y alrededor del 40% permanece como terreno incultivo; que, tal como se ha dicho líneas arriba, la improductividad agrícola es causada por la falta de agua.

Respecto al uso productivo de la tierra, se constata que el cultivo en importancia es el arroz. Los pastos cultivados se agrupan especialmente hacia las partes altas, en zonas de período vegetativo seco. Igualmente se produce maíz, maní, cacao, verde, mango, etc.

A lo largo de la ribera del río Caña se encuentra sembrada caña guadua, al igual que en los Recintos Chorrillo, Boca de Caña, Las Muras, Balsas Sector # 2; los árboles de Guayacán se encuentran sembrados en los Recintos Chorrillo, Las Muras, Centinela y Pasaje de Cerro Alto; los árboles de Teca se encuentran sembrados en los Recintos del Chorrillo, Las Muras, Cadeal, Centinela; la Palma Africana se encuentra sembrada en el Recinto de Guasmal, estos árboles no son comercializados ni explotados, en cuanto a la caña guadua los pobladores la utilizan para construcción pero no en gran medida.

La producción agrícola y vegetación presente en la parroquia de San Jacinto, es la única posible en las condiciones ambientales descritas; constatando una subutilización de la tierra. Factores de falta de créditos, créditos inoportunos y déficit hídrico, son variables determinantes para explicar esta realidad.

En San Jacinto, Boquerón, La Alegría, San Eduardo, La Virtud, San Antonio, Centinela, Bellavista, La Palma, La Perpetua; esta 100% cultivado. En Balsa de los Parrales, Cadeal, esta 50 % cultivado. En Potrerito, Colemba, el 30% esta cultivado. Cerro Alto, las Mura, Guasmal el 20%. En Chorrillo se cultiva el 10% de la tierra.

#### **Amenaza Natural**

Los principales riesgos y amenazas que enfrenta la parroquia de San Jacinto, su cabecera parroquial y recintos, tiene que ver con la posibilidad de inundaciones y sequías que sumerge a la parroquia en bajo nivel de ingresos y poder adquisitivo de bienes y servicios.



**ESPACIO  
EN  
BLANCO**

**ESPACIO  
EN  
BLANCO**

**PLAN DE TRABAJO 2019-2023**  
**CANDIDATOS A VOCALES DE LA JUNTA PARROQUIAL**  
**RURAL SAN JACINTO CANTÓN COLIMES**



**Efectos Ambientales**

Las actividades agropecuarias han multiplicado los impactos negativos sobre el ambiente. La destrucción y salinización del suelo, la contaminación por plaguicidas y fertilizantes, la deforestación o la pérdida de biodiversidad genética, son problemas muy importantes a los que hay que hacer frente a los efectos que traen estas actividades; la cual agrava la situación de crisis ambiental por causas naturales, ya existente.

**POTENCIALIDADES Y PROBLEMAS COMPONENTE BIOFISICO**

| COMPONENTE BIOFÍSICO |                                                                          |                                                                                                                                                                                                                                                                            |
|----------------------|--------------------------------------------------------------------------|----------------------------------------------------------------------------------------------------------------------------------------------------------------------------------------------------------------------------------------------------------------------------|
| VARIABLES            | POTENCIALIDADES                                                          | PROBLEMAS                                                                                                                                                                                                                                                                  |
| CLIMA / AGUA         | El Cantón se encuentra en la zona de clima Tropical Mega térmico Húmedo. | El déficit hídrico en los meses diciembre a enero varía en porcentajes de 33 a 67%, es decir se duplican, y vale indicar que la frecuencia es relativamente baja, sin ningún valor para el mes febrero. Las sequías para el mismo periodo no registran eventos suscitados. |



**ESPACIO  
EN  
BLANCO**

**ESPACIO  
EN  
BLANCO**

| COMPONENTE            |                                                                                                                                                                                                                                                                                                                                                                 |                                                                                                                                                                                                                             |
|-----------------------|-----------------------------------------------------------------------------------------------------------------------------------------------------------------------------------------------------------------------------------------------------------------------------------------------------------------------------------------------------------------|-----------------------------------------------------------------------------------------------------------------------------------------------------------------------------------------------------------------------------|
| VARIABLES             | POTENCIALIDADES                                                                                                                                                                                                                                                                                                                                                 | PROBLEMAS                                                                                                                                                                                                                   |
|                       |                                                                                                                                                                                                                                                                                                                                                                 | El caudal del río Daule ha bajado, en relación con otras épocas.                                                                                                                                                            |
|                       | Construcción y mantenimiento de sistemas comunitarios de agua potable y alcantarillado.                                                                                                                                                                                                                                                                         | Los esteros y ríos menores se secan en 90% en verano.                                                                                                                                                                       |
|                       | Dentro de la división hidrográfica de la Cuenca, ocupa: <ul style="list-style-type: none"> <li>• 6,30% de la subcuenca del río Daule,</li> <li>• 0,84% de la subcuenca del río Macul, y</li> <li>• 0,86% de Drenajes Menores.</li> </ul>                                                                                                                        | Contaminación de aguas y suelo por aguas servidas.                                                                                                                                                                          |
|                       | Existen recintos con sistema comunitario de agua.                                                                                                                                                                                                                                                                                                               | Falta construcción y mantenimiento de plantas de tratamiento de aguas residuales.                                                                                                                                           |
|                       | Existe un sistema de riego y drenaje que atiende a los recintos de la zona baja cercana a la cabecera parroquial.                                                                                                                                                                                                                                               | Insuficiente sistemas de tratamiento de agua potable.                                                                                                                                                                       |
|                       | Zonas con precipitaciones de lluvias promedio anual de 1200mm., existen cultivos de ciclo corto como el arroz, cultivos de zona cálida, pasto, bosque, mani y maíz.                                                                                                                                                                                             | El 80% de los sistemas de agua no poseen sistemas de purificación, los terrenos no están legalizados a nombre del sistema, falta cerramiento de los sistema de agua, no existe un control tarifario y de las recaudaciones. |
|                       |                                                                                                                                                                                                                                                                                                                                                                 | Mayor porcentaje de territorio que no dispone de sistemas de riego para la producción.                                                                                                                                      |
| <b>RELIEVE SUELOS</b> | Existen tres unidades ambientales: Llanura aluvial antigua, Llanura aluvial reciente y Relieves estructurales y colinados terciarios. La primera ocupa un 9,76%, la llanura aluvial reciente ocupa un 7,49% y los relieves estructurales y colinados terciarios ocupan un 81,89%; y el 0,86% restante corresponde a los centros poblados a los cuerpos de agua. | Contaminación y erosión de suelo por malas prácticas agrícolas, como el monocultivo y uso excesivo de agroquímicos.                                                                                                         |



**ESPACIO  
EN  
BLANCO**

**ESPACIO  
EN  
BLANCO**



**PLAN DE TRABAJO 2019-2023**  
**CANDIDATOS A VOCALES DE LA JUNTA PARROQUIAL**  
**RURAL SAN JACINTO CANTÓN COLIMES**

| COMPONENTE BIOFÍSICO                                  |                                                                                                                                                                                                                                                                                                                                     |                                                                                                                                                                                                       |
|-------------------------------------------------------|-------------------------------------------------------------------------------------------------------------------------------------------------------------------------------------------------------------------------------------------------------------------------------------------------------------------------------------|-------------------------------------------------------------------------------------------------------------------------------------------------------------------------------------------------------|
| VARIABLES                                             | POTENCIALIDADES                                                                                                                                                                                                                                                                                                                     | PROBLEMAS                                                                                                                                                                                             |
|                                                       | y ríos dobles.<br><br>La zona baja de la parroquia de San Jacinto, se caracteriza por ser fundamentalmente plana; apta para la siembra de arroz.                                                                                                                                                                                    | Se están bajando las montañas para crear vías de acceso                                                                                                                                               |
|                                                       | Existencia de suelos Productivos.                                                                                                                                                                                                                                                                                                   |                                                                                                                                                                                                       |
| SUB SUELO /<br>RECURSOS<br>NATURALES NO<br>RENOVABLES | En los recintos de Colemba, Guasmal, Chorrillo y Las Muras, existen minas de arena.                                                                                                                                                                                                                                                 | Falta de protección de vertientes de agua y sistemas hídricos.                                                                                                                                        |
|                                                       | Existe en la Parroquia de san Jacinto, existen yacimientos de arena en los Recintos Pasaje de Cerro Alto, Guasmal, Chorrillos y Las Muras; también existe yacimientos de piedra de agua en el Recinto Balsas Sector # 2, estos recursos no son comercializados, pero si se extrae material para los caminos al interior del cantón. | No existen procedimientos técnicos adecuados que eviten futuros impactos ambientales y sociales por la explotación de las minas de arena.                                                             |
| COBERTURA<br>NATURAL<br>VEGETAL                       | La parroquia posee una superficie cubierta en su mayoría por matorral seco con y pastos naturales, con remanentes de recursos no renovables, de bosque natural con ecosistemas ricos en fauna y flora.                                                                                                                              | Tala de bosque nativo.                                                                                                                                                                                |
|                                                       | En la parroquia existen cobertura natural conformada por Guayacán, Piñón.<br><br>Existencia de reductos de bosque primario.                                                                                                                                                                                                         | El Guayacán es un árbol que está en vías de extinguirse en el cantón; requiriéndose un proyecto de arborización.<br><br>Existen recintos donde se ha perdido totalmente la cobertura vegetal natural. |
|                                                       | Existencia de Paisaje Natural.                                                                                                                                                                                                                                                                                                      | La mayor parte de los ecosistemas tienen fuerte intervención antrópica lo que permite su deterioro y limita su capacidad para provisión de servicios ambientales.                                     |



**ESPACIO  
EN  
BLANCO**



**ESPACIO  
EN  
BLANCO**



PLAN DE TRABAJO 2019-2023  
 CANDIDATOS A VOCALES DE LA JUNTA PARROQUIAL  
 RURAL SAN JACINTO CANTÓN COLIMES

| COMPONENTE BIOFÍSICO |                                                                                                                                                                                                                                            |                                                                                                                                                                                                                                                                                                                                                                                                                                                                |
|----------------------|--------------------------------------------------------------------------------------------------------------------------------------------------------------------------------------------------------------------------------------------|----------------------------------------------------------------------------------------------------------------------------------------------------------------------------------------------------------------------------------------------------------------------------------------------------------------------------------------------------------------------------------------------------------------------------------------------------------------|
| VARIABLES            | POTENCIALIDADES                                                                                                                                                                                                                            | PROBLEMAS                                                                                                                                                                                                                                                                                                                                                                                                                                                      |
| USO DE LA TIERRA     | El cultivo en importancia es el arroz con 14.945,81 Ha, ubicadas principalmente en la parte sur-este del cantón. Los pastos cultivados tienen una superficie de 7.728,95 Ha; y se agrupan especialmente hacia las partes altas del cantón. | El cultivo de arroz, el principal producto del cantón, depende en gran manera de la presencia de lluvias y el comportamiento de los ríos.                                                                                                                                                                                                                                                                                                                      |
|                      | En la zona alta de la parroquia integrada por los recintos Cerro Alto, Guasmal, Las Muras, London, Chorrillo, Mezada de Arriba, Mezada de Abajo; se siembra maíz, gandul, ajonjolí, maní.                                                  | Dependencia de la inundabilidad del terreno, para la producción de arroz.                                                                                                                                                                                                                                                                                                                                                                                      |
|                      | En la zona alta de la parroquia integrada por los recintos San Jacinto, San Antonio, Perpetua, La Virtud, La Balsa; se siembra fundamentalmente arroz.                                                                                     | Falta de capacitación técnica para el control de plagas y desarrollo agro-industrial.                                                                                                                                                                                                                                                                                                                                                                          |
|                      | Presencia de cultivos no tradicionales.                                                                                                                                                                                                    |                                                                                                                                                                                                                                                                                                                                                                                                                                                                |
| AMENAZAS NATURALES   | <p>El GAD parroquial está impulsando con apoyo del MAGAP procesos de reforestación.</p> <p>Existen políticas nacionales para control de contaminación ambiental por agroindustrias.</p>                                                    | <p>Ecosistemas y prioridades de conservación: Pérdida de Flora y Fauna nativa por avance de la frontera agrícola.</p> <p>Contaminación ambiental por quema y bota de desperdicios sólidos al aire libre o a las fuentes hídricas.</p> <p>Contaminación generada por la existencia de un botadero a cielo abierto.</p> <p>Las principales amenazas que enfrentan los recintos de la parroquia de San Jacinto son inundaciones y sequía por déficit hídrico.</p> |



**ESPACIO  
EN  
BLANCO**

**ESPACIO  
EN  
BLANCO**

| COMPONENTE BIOFÍSICO |                 |                                                                                                                                                                                                                                                                                                                                                                                                                 |
|----------------------|-----------------|-----------------------------------------------------------------------------------------------------------------------------------------------------------------------------------------------------------------------------------------------------------------------------------------------------------------------------------------------------------------------------------------------------------------|
| VARIABLES            | POTENCIALIDADES | PROBLEMAS                                                                                                                                                                                                                                                                                                                                                                                                       |
|                      |                 | Situación de riesgo en San Jacinto, La Alegría, San Eduardo, Boquerón; por causa de inundaciones en época invernal, produciendo pérdida de cultivos de arroz, afectación a la familia y población de escasos recursos económicos, niños, niñas, adolescentes, discapacitados y personas de la tercera edad.<br>Situación de riesgo por deforestación, que trae como consecuencia sequías, incendios forestales. |

## ANÁLISIS COMPONENTE SOCIO-CULTURAL

### Población

A través de los talleres realizados en la parroquia, se recogió información valiosa para el análisis situacional de la población; esta información fue contrastada con los datos estadísticos proporcionados por el INEC.

Según el censo del 2010, la población existente en la parroquia de San Jacinto era de 6.359 habitantes y su proyección al año 2015 será de 6.620 habitantes y al año 2019 será de 6.795 habitantes; tal como se muestra en el siguiente cuadro.

| PROYECCION POBLACIONAL |          |          |          |          |          |          |          |          |
|------------------------|----------|----------|----------|----------|----------|----------|----------|----------|
| PARROQUIA              | AÑO 2010 | AÑO 2014 | AÑO 2015 | AÑO 2016 | AÑO 2017 | AÑO 2018 | AÑO 2019 | AÑO 2020 |
| SAN JACINTO            | 6.116    | 6.571    | 6.620    | 6.666    | 6.711    | 6.754    | 6.795    | 6.833    |

Tabla 11. Proyección poblacional. Fuente: Censo de población y vivienda (CPV 2010).

De acuerdo a las estadísticas nacionales, la proyección del crecimiento poblacional a considerar, se tendrá en consideración un porcentaje promedio de 1,27% anual.

| AÑO                 | 2007 | 2008 | 2009 | 2010 | 2011 | 2012 | 2013 | 2014 | 2015 |
|---------------------|------|------|------|------|------|------|------|------|------|
| Tasa de crecimiento | 1,55 | 0,94 | 1,5  | 1,47 | 1,44 | 1,42 | 1,4  | 1,3  | 1,27 |

Tabla 12. Tasa crecimiento poblacional. Fuente: Censo de población y vivienda (CPV 2010).



**ESPACIO  
EN  
BLANCO**

**ESPACIO  
EN  
BLANCO**

**PLAN DE TRABAJO 2019-2023**  
**CANDIDATOS A VOCALES DE LA JUNTA PARROQUIAL**  
**RURAL SAN JACINTO CANTÓN COLIMES**

Así, en el 2010 la parroquia de San Jacinto tenía 6.116 habitantes, con una densidad poblacional de 214 habitantes por kilómetro cuadrado; y que ahora en el 2015, esta densidad poblacional será de 231,7 habitantes por kilómetro cuadrado.

| DENSIDAD POBLACIONAL |                  |                     |      |           |                                  |                      |
|----------------------|------------------|---------------------|------|-----------|----------------------------------|----------------------|
| Nombre de provincia  | Nombre de cantón | Nombre de parroquia | AÑO  | Población | Superficie de la parroquia (km2) | Densidad Poblacional |
| GUAYAS               | COLIMES          | SAN JACINTO         | 2010 | 6.116     | 214,02                           | 28,58                |
|                      |                  |                     | 2014 | 6.571     |                                  | 30,70                |
|                      |                  |                     | 2015 | 6.620     |                                  | 30,93                |
|                      |                  |                     | 2016 | 6.666     |                                  | 31,15                |
|                      |                  |                     | 2017 | 6.711     |                                  | 31,36                |
|                      |                  |                     | 2018 | 6.754     |                                  | 31,56                |
|                      |                  |                     | 2019 | 6.795     |                                  | 31,75                |
|                      |                  |                     | 2020 | 6.833     |                                  | 31,93                |

Tabla 13. Densidad Poblacional. Fuente: Censo de población y vivienda (CPV 2010).



**ESPACIO  
EN  
BLANCO**



**ESPACIO  
EN  
BLANCO**





PLAN DE TRABAJO 2019-2023  
 CANDIDATOS A VOCALES DE LA JUNTA PARROQUIAL  
 RURAL SAN JACINTO CANTÓN COLIMES

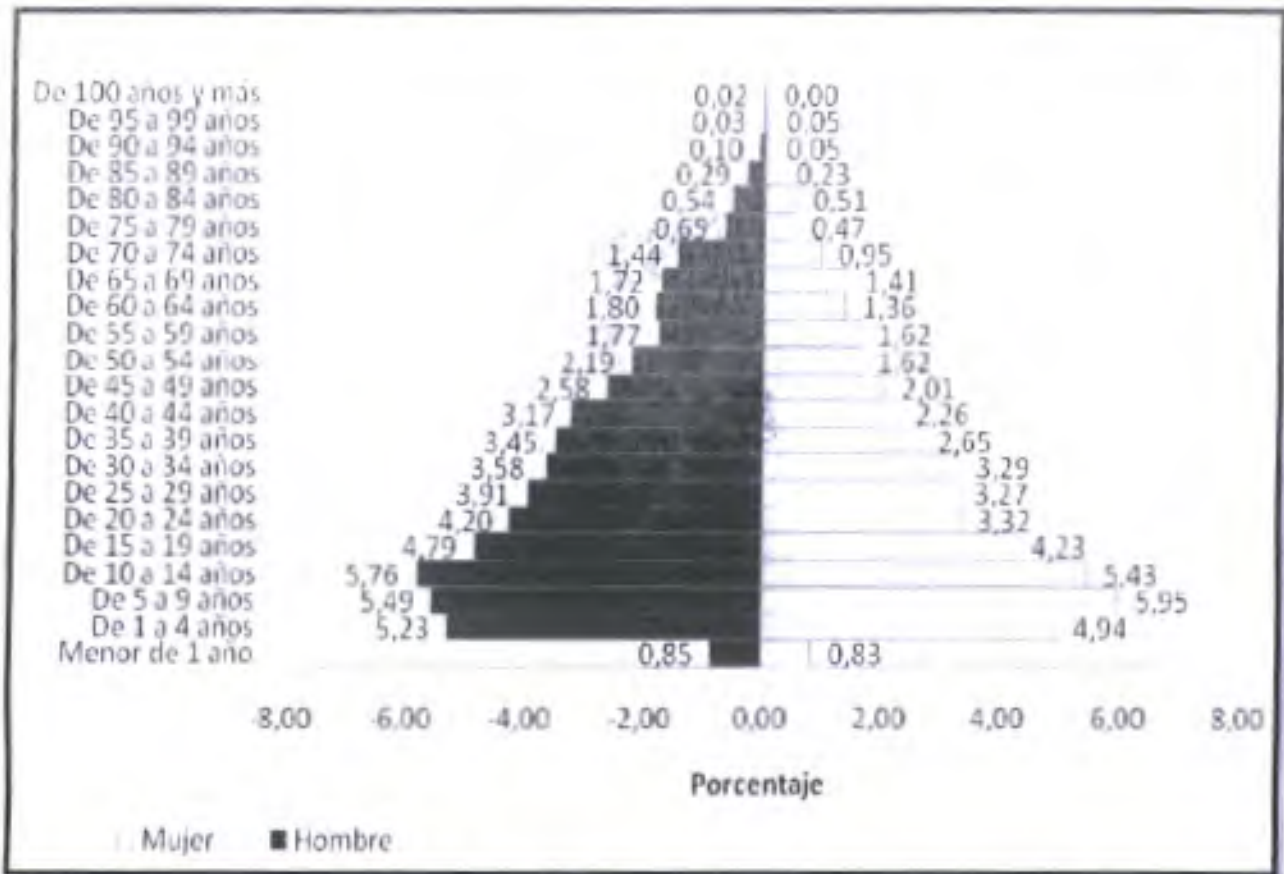


Gráfico 1. Pirámide poblacional de San Jacinto. Fuente: Censo de población y vivienda (CPV 2010).

El 64% del agua que se consume domiciliariamente procede de pozo profundo; sin embargo es de destacar que la mayoría de estos pozos profundos corresponden a sistemas de agua comunitaria sin potabilizar. De los cuales, el 48% recibe agua por tubería y el 52% no recibe agua por tubería, sino por otros medios.



**ESPACIO  
EN  
BLANCO**

**ESPACIO  
EN  
BLANCO**

| AREA # 090551                                                             | SAN JACINTO |            |             |
|---------------------------------------------------------------------------|-------------|------------|-------------|
| CONEXIÓN DEL AGUA POR TUBERÍA                                             | Casos       | %          | Acumulado % |
| Por tubería dentro de la vivienda                                         | 202         | 12         | 12          |
| Por tubería fuera de la vivienda pero dentro del edificio, lote o terreno | 526         | 32         | 44          |
| Por tubería fuera del edificio, lote o terreno                            | 60          | 4          | 48          |
| No recibe agua por tubería sino por otros medios                          | 865         | 52         | 100         |
| <b>Total</b>                                                              | <b>1653</b> | <b>100</b> | <b>100</b>  |

Tabla 28. Conexión de agua por tubería. Base de datos: Ecuador: Censo de Población y Vivienda 2010. CEPAL/CELADE Redatam+SP 7/10/2015

En cuanto al tipo de servicio higiénico, no existe sistema de alcantarillado y el sistema instalado es de pozo séptico, pozo ciego y letrinas en un 75%, siendo que el 25% de las viviendas no posee ningún sistema instalado.

| AREA # 090551                                     | SAN JACINTO |            |             |
|---------------------------------------------------|-------------|------------|-------------|
| TIPO DE SERVICIO HIGIÉNICO O ESCUSADO             | Casos       | %          | Acumulado % |
| Conectado a red pública de alcantarillado         | 7           | 0          | 0           |
| Conectado a pozo séptico                          | 490         | 30         | 30          |
| Conectado a pozo ciego                            | 479         | 29         | 59          |
| Con descarga directa al mar, río, lago o quebrada | 4           | 0          | 59          |
| Letrina                                           | 266         | 16         | 75          |
| No tiene                                          | 407         | 25         | 100         |
| <b>Total</b>                                      | <b>1653</b> | <b>100</b> | <b>100</b>  |

Tabla 29. Tipo de servicio higiénico. Base de datos: Ecuador: Censo de Población y Vivienda 2010. CEPAL/CELADE Redatam+SP 7/10/2015



**ESPACIO  
EN  
BLANCO**

**ESPACIO  
EN  
BLANCO**

En cuanto al servicio de energía eléctrica, esta sigue siendo deficiente; causando grandes pérdidas materiales por las quemaduras de electrodomésticos; además de vulnerar el derecho al agua de los ciudadanos y de las personas con discapacidades, pues al fallar el fluido eléctrico causa la quemadura de las bombas de extracción e impulsión de agua a los domicilios, con lo cual se pierden recursos económicos en su reparación o adquisición permanente de nuevos equipos y se deja de dotar de agua a los ciudadanos.

| AREA # 090551<br>PROCEDENCIA DE LUZ ELÉCTRICA | SAN JACINTO |            |             |
|-----------------------------------------------|-------------|------------|-------------|
|                                               | Casos       | %          | Acumulado % |
| Red de empresa eléctrica de servicio público  | 1283        | 78         | 78          |
| Panel Solar                                   | 7           | 0          | 78          |
| Generador de luz (Planta eléctrica)           | 11          | 1          | 79          |
| Otro                                          | 99          | 6          | 85          |
| No tiene                                      | 253         | 15         | 100         |
| <b>Total</b>                                  | <b>1653</b> | <b>100</b> | <b>100</b>  |

**Tabla 30. Procedencia de la energía eléctrica. Base de datos: Ecuador: Censo de Población y Vivienda 2010. CEPAL/CELADE Redatam+SP 7/10/2015**

#### Grupos prioritarios de población con discapacidades

De acuerdo a los estudios censales y actualizaciones, se tiene que la población por condición de discapacidad está integrada por alrededor de 390 personas pertenecientes a la parroquia de San Jacinto.

| NOMBRE DE LA PARROQUIA | ÁREA         | Discapacidad permanente por más de un año |       |             |       |
|------------------------|--------------|-------------------------------------------|-------|-------------|-------|
|                        |              | Si                                        | No    | No responde | Total |
| <b>SAN JACINTO</b>     | <b>RURAL</b> | 390                                       | 4.987 | 739         | 6.116 |

**Tabla 33. Discapacidad permanente. Base de datos: Ecuador: Censo de Población y Vivienda 2010. CEPAL/CELADE Redatam+SP 7/10/2015**



**ESPACIO  
EN  
BLANCO**

**ESPACIO  
EN  
BLANCO**

275

**PLAN DE TRABAJO 2019-2023**  
**CANDIDATOS A VOCALES DE LA JUNTA PARROQUIAL**  
**RURAL SAN JACINTO CANTÓN COLIMES**

De este universo poblacional, la población menor a 12 años por condición de discapacidad permanente por más de un año, son 49 habitantes registrados estadísticamente.

| NOMBRE DE LA PARROQUIA | ÁREA  | Discapacidad permanente por más de un año |       |             |       |
|------------------------|-------|-------------------------------------------|-------|-------------|-------|
|                        |       | Si                                        | No    | No responde | Total |
| SAN JACINTO            | RURAL | 49                                        | 1.571 | 230         | 1.850 |

Tabla 34. Discapacidad menores de 12 años. Base de datos: Ecuador. Censo de Población y Vivienda 2010. CEPAL/CELADE Redatam+SP 7/10/2015

Y la población de 13 y más años por condición de discapacidad permanente por más de un año, son 341 habitantes registrados. Existe un margen de error estadístico del 0,05%.

| NOMBRE DE LA PARROQUIA | ÁREA  | Discapacidad permanente por más de un año |       |             |       |
|------------------------|-------|-------------------------------------------|-------|-------------|-------|
|                        |       | Si                                        | No    | No responde | Total |
| SAN JACINTO            | RURAL | 341                                       | 3.416 | 509         | 4.266 |

Tabla 35. Discapacidad población de 13 años y más. Base de datos: Ecuador. Censo de Población y Vivienda 2010. CEPAL/CELADE Redatam+SP 7/10/2015

En resumen, la Parroquia San Jacinto según el censo 2,010 registra 390 casos de personas que viven con algún tipo de discapacidad, valor el cual representa el 6,38% pero estos son los casos que se han podido evidenciar, teniendo en cuenta la complejidad del territorio para llegar hasta los lugares más apartados de la parroquia e incluso la existencia de 739 casos que representan el 12% preguntas sin respuestas. De los 390 casos de personas con algún tipo de discapacidad; 238 son hombres y 152 son mujeres, en esta parroquia existen con 86 casos adicionales una mayor presencia de hombres x con algún tipo de discapacidad que mujeres.

#### **Población por Grupos etarios**

La palabra etario proviene en su etimología del latín "aetas" cuyo significado es "edad", siendo un neologismo, que incorporó la Real Academia Española en el año 2001. O sea que podemos definir a la palabra etario como "lo relacionado con la edad de los seres humanos". La población se puede dividir por



**ESPACIO  
EN  
BLANCO**

**ESPACIO  
EN  
BLANCO**



274

**PLAN DE TRABAJO 2019-2023**  
**CANDIDATOS A VOCALES DE LA JUNTA PARROQUIAL**  
**RURAL SAN JACINTO CANTÓN COLIMES**

grupos etarios, dependiendo de la actividad económica que desarrollen o no; de esta forma tenemos los siguientes grupos etarios:

1. Población Transitoriamente Pasiva (PTP) está compuesta por los niños y niñas de entre 0 y 14 años que se supone no trabajan y se encuentran en proceso de formación bajo la tutela de sus padres o tutores.
2. Población Activa (PA) está compuesta por los hombres y mujeres de entre 15 y 64 años que están en condiciones de trabajar en cualquier actividad económica.
3. Población Pasiva Definitiva (PPD) son los hombres y mujeres que superan los 64 años de edad y ya no deberían trabajar.

En esta parroquia la división etaria se describen según el mayor porcentaje de representación poblacional, en primer lugar está el grupo de jóvenes mayores de 18 a 40 años con un 32% los cuales representa a la población económicamente activa P.E.A. de la parroquia, seguido de la población infantil estimada entre edades de 0 a 11 años con un 28%. El grupo de adultos mayores en la parroquia forma parte de las estadísticas con un 9% de la población, en las diferentes localidades se visualizaba esporádicamente a hombres adultos aun realizando actividades de agricultura en sus cultivos. Durante los recorridos no se evidenciaron instituciones o programas que asistan a este grupo etario.

#### **Infraestructura de atención social**

##### **Salud**

Al revisar el PDOT del GADM del cantón Colimes, en la parte que tiene que ver con la atención en Servicios Sociales; se observa un total de 74 puntos georreferenciados, de los cuales 2 corresponden a unidades operativas de salud, 64 a instituciones educativas, 6 son atractivos turísticos y 2 son estaciones de servicio, no existen plantas envasadoras de GLP al interior de este cantón.

De esta información tenemos que, en la Parroquia San Jacinto existen 2 unidades de atención para Adultos Mayores que operan con personal especializado, éstas son Tomados en Cuenta 1 (50), (Cabecera Parroquial), en Cuenta 2 (San Eduardo).



**ESPACIO  
EN  
BLANCO**

**ESPACIO  
EN  
BLANCO**

273

**PLAN DE TRABAJO 2019-2023**  
**CANDIDATOS A VOCALES DE LA JUNTA PARROQUIAL**  
**RURAL SAN JACINTO CANTÓN COLIMES**

| DISTRIBUCIÓN FÍSICA DEL SUBCENTRO DE SALUD |   |        |                          |                                   |
|--------------------------------------------|---|--------|--------------------------|-----------------------------------|
| ESPACIOS                                   | # | ESTADO | MATERIAL UTILIZADO       | OBSERVACIÓN                       |
| Consultorios                               | 5 | Buena  | Cemento, Bloque          | Consultorio comparte con farmacia |
| Área de vacunación                         | 1 | Buena  | Cemento                  | Área temporal                     |
| Sala de espera                             | 1 | Buena  | Cemento, Bloque          |                                   |
| Baños                                      | 1 | Buena  | Cemento, Bloque, asbesto |                                   |
| Estadística                                | 1 | Buena  | Cemento                  |                                   |
| Ambulancia                                 | 1 | Buena  |                          |                                   |

Las enfermedades prevalentes en dicho lapso han sido:

- ⌋ Rinofaringitis.
- ⌋ Parasitosis.
- ⌋ Gastritis.
- ⌋ Infecciones de Vías Urinarias.
- ⌋ Afecciones Cutáneas.
- ⌋ Gripas.
- ⌋ Gastroenteritis.
- ⌋ Síndrome febril.
- ⌋ Artralgias.
- ⌋ Cefalea

Se realiza un seguimiento a los pacientes con enfermedades crónicas no transmisibles, tales como: Diabetes Mellitus Tipo 2, con 65 casos; Hipertensión arterial, con 159 casos; Dislipidemia, con 60 casos; en todos estos casos los pacientes llevan un tratamiento y retiran mensualmente su medicina en este Centro de Salud.

#### **Educación**

La Población de 15 y más años por condición de alfabetismo, es de 79,96%; sin embargo, esto no significa que el nivel de educación sea de bachillerato; el mayor porcentaje de población alfabetizada tiene nivel primario.



100

**ESPACIO  
EN  
BLANCO**

**ESPACIO  
EN  
BLANCO**

272

**PLAN DE TRABAJO 2019-2023**  
**CANDIDATOS A VOCALES DE LA JUNTA PARROQUIAL**  
**RURAL SAN JACINTO CANTÓN COLIMES**

| NOMBRE DE LA PARROQUIA | ÁREA  | CONDICIÓN DE ALFABETISMO |            |          |
|------------------------|-------|--------------------------|------------|----------|
|                        |       | ALFABETO                 | ANALFABETO | TOTAL    |
| SAN JACINTO            | RURAL | 79.96 %                  | 20.04 %    | 100.00 % |

Tabla 56. Condición de alfabetismo. Fuente: Censo de Población y Vivienda 2010 (INEC)

| POBLACIÓN QUE ASISTIÓ POR NIVEL DE EDUCACIÓN |       |         |                                |            |          |            |                  |                                |                         |          |           |           |       |
|----------------------------------------------|-------|---------|--------------------------------|------------|----------|------------|------------------|--------------------------------|-------------------------|----------|-----------|-----------|-------|
| NOMBRE DE LA PARROQUIA                       | ÁREA  | Ninguno | Centro de Alfabetización (EBA) | Preescolar | Primario | Secundario | Educación Básica | Bachillerato - Educación Media | Ciclo Post-bachillerato | Superior | Postgrado | Se ignora | Total |
| SAN JACINTO                                  | RURAL | 606     | 232                            | 91         | 2.747    | 677        | 483              | 167                            | 6                       | 89       | 3         | 290       | 5.391 |

Tabla 57. Población que asistió por nivel de educación. Fuente: Censo de Población y Vivienda 2010 (INEC)

Del análisis del nivel de educación entre hombres y mujeres, se tiene que el promedio de escolaridad para la población de 24 y más años de edad, es de 5,6 años.

| NOMBRE DE LA PARROQUIA | PROMEDIO DE ESCOLARIDAD POR SEXO |       |       |
|------------------------|----------------------------------|-------|-------|
|                        | Hombre                           | Mujer | Total |
| SAN JACINTO            | 5.7                              | 5.6   | 5.6   |

Promedio de escolaridad por sexo. Fuente: Censo de Población y Vivienda 2010 (INEC)

**Cultura y patrimonio**



**ESPACIO  
EN  
BLANCO**

**ESPACIO  
EN  
BLANCO**

271

**PLAN DE TRABAJO 2019-2023**  
**CANDIDATOS A VOCALES DE LA JUNTA PARROQUIAL**  
**RURAL SAN JACINTO CANTÓN COLIMES**

Según el VII Censo de Población y VI de Vivienda 2010 entre la población de San Jacinto la lengua dominante es el español, solo quince personas (seis hombres y nueve mujeres) hablan su lengua nativa como la Achuar Chic, y cuatro personas tienen una lengua extranjera (un hombre y tres mujeres).

A nivel de Cantón las tradiciones campesinas se mantienen con gran vitalidad siendo los rodeos montubios y carreras de caballos, torneos de cintas, lidias de gallos, chanco enfrasado, que se los realiza sobre todo el 12 de octubre "Día de la raza" fiestas a las cuales asisten frecuentemente los habitantes de la parroquia San Jacinto. Es importante mencionar que esta parroquia cuenta con sus propias fiestas y estas son: las de Parroquialización celebrada el día 3 de Julio 2003, actualmente esta parroquia tiene 8 años de creación y la del 16 de Agosto las fiestas Patronales de San Jacinto, esta fiesta se trata de una tradición generada a lo largo de la historia creada en cada uno de los recintos de acuerdo a sus prácticas y creencias culturales.

### **Patrimonio Tangible**

Considerando que los bienes tangibles son aquellas manifestaciones sustentadas por elementos materiales, productos de la arquitectura, el urbanismo, la arqueología, la artesanía, entre otras. Se dividen en dos categorías: Inmuebles y Muebles, que detallamos a continuación.

En la cabecera Parroquial podemos encontrar 5 edificios de administración pública entre los cuales se encuentran: el Destacamento de Policía Nacional, la Estación del Cuerpo de Bomberos, La Junta Parroquial y El Sub Centro de Salud "San Jacinto". Por último cuentan con un edificio comunitario: "La Junta de sistema de Riego y Drenaje" por medio de la cual se distribuyen los canales de riego, alrededor de la zona baja, que los moradores que accedan al mismo tienen que pagar.

### **PROBLEMAS Y POTENCIALIDADES SOCIO CULTURAL**



**ESPACIO  
EN  
BLANCO**

**ESPACIO  
EN  
BLANCO**



270

**PLAN DE TRABAJO 2019-2023**  
**CANDIDATOS A VOCALES DE LA JUNTA PARROQUIAL**  
**RURAL SAN JACINTO CANTÓN COLIMES**

| VARIABLES | SOCIO-CULTURAL                                                                                                                                                                                                                                            |                                                                                                                                                                                                     |
|-----------|-----------------------------------------------------------------------------------------------------------------------------------------------------------------------------------------------------------------------------------------------------------|-----------------------------------------------------------------------------------------------------------------------------------------------------------------------------------------------------|
|           | POTENCIALIDADES                                                                                                                                                                                                                                           | PROBLEMAS                                                                                                                                                                                           |
| POBLACIÓN | El GAD parroquial promueve y gestiona servicios sociales con atención por igual a toda la población de la Tercera edad, niños, discapacitados, MIES, a través de Programas Sociales en convenio con el MIES; sin ninguna diferenciación ni desigualdades. | Insuficiente médicos y especialidades para atención de las comunidades                                                                                                                              |
|           | La población rural se ha distribuido alrededor de los asentamientos humanos consolidados.                                                                                                                                                                 | La cobertura y calidad de los servicios sociales, respecto los grupos menos favorecidos, en función de la estructura de la población es insuficiente y requiere énfasis en los grupos prioritarios. |
|           | Hay un Centro de salud que funciona con déficit.                                                                                                                                                                                                          | Actualmente las condiciones de salud y educación y los servicios prestados no reúnen los parámetros de calidad y suficiencia.                                                                       |
|           | El analfabetismo, se ha reducido y está en proceso de eliminación; aunque la deserción y abandono de los estudios en la educación secundaria y media se mantiene.                                                                                         | El nivel de analfabetismo es del 20%.                                                                                                                                                               |
|           | La pirámide poblacional, la constituyen jóvenes de 14 hasta 40 años.                                                                                                                                                                                      | Los altos niveles de deserción escolar influyen en que el promedio de escolaridad en el cantón aún no supere los 7 años de educación.                                                               |



**ESPACIO  
EN  
BLANCO**

**ESPACIO  
EN  
BLANCO**

269

**PLAN DE TRABAJO 2019-2023**  
**CANDIDATOS A VOCALES DE LA JUNTA PARROQUIAL**  
**RURAL SAN JACINTO CANTÓN COLIMES**

| SOCIO-CULTURAL |                                                                                                                                                                                                           |                                                                                                                                                                                                                                                                                                                                                                                   |
|----------------|-----------------------------------------------------------------------------------------------------------------------------------------------------------------------------------------------------------|-----------------------------------------------------------------------------------------------------------------------------------------------------------------------------------------------------------------------------------------------------------------------------------------------------------------------------------------------------------------------------------|
| VARIABLES      | POTENCIALIDADES                                                                                                                                                                                           | PROBLEMAS                                                                                                                                                                                                                                                                                                                                                                         |
|                |                                                                                                                                                                                                           | primaria.                                                                                                                                                                                                                                                                                                                                                                         |
|                | La infraestructura instalada de unidades educativas unidocentes, que han quedado sin uso, a partir de la reforma educativa: que puede ser utilizada como casa comunal o albergue en casos de emergencias. | Hacinamiento habitacional, crea condiciones para la transgresión de valores y derechos, así como la violentación del pudor de niños, niñas y adolescentes.                                                                                                                                                                                                                        |
|                |                                                                                                                                                                                                           | No hay equipamiento y espacio público, o no se encuentra en buenas condiciones.                                                                                                                                                                                                                                                                                                   |
|                | Enseñanza de los derechos humanos y de protección al menor, la juventud, la mujer, las personas con discapacidades y de la tercera edad; dirigido a estudiantes de escuelas y colegios.                   | El indicador de embarazo infantil y adolescente, es uno de los más altos; lo cual acrecienta la deserción escolar a causa de estudiantes menores de edad embarazadas.                                                                                                                                                                                                             |
|                |                                                                                                                                                                                                           | Falta implementar programas y proyectos culturales, artísticos, deportivos, de actividad física y recreacional para el uso adecuado del tiempo libre destinados a las familias, instituciones educativas, comunidades, organizaciones comunitarias, personas privadas de la libertad, con inclusión generacional, étnica, discapacidades y pertinencia territorial y demográfica. |
|                |                                                                                                                                                                                                           | Alto porcentaje de niñas embarazadas, desde los diez años.                                                                                                                                                                                                                                                                                                                        |
|                |                                                                                                                                                                                                           | Insuficiente personal médico y de                                                                                                                                                                                                                                                                                                                                                 |



**ESPACIO  
EN  
BLANCO**

**ESPACIO  
EN  
BLANCO**

268

**PLAN DE TRABAJO 2019-2023**  
**CANDIDATOS A VOCALES DE LA JUNTA PARROQUIAL**  
**RURAL SAN JACINTO CANTÓN COLIMES**

| SOCIO-CULTURAL              |                                                                                                                                                                                                                                                                                                                                                                            |                                                                                                                                                                                                                                                                                                                                                                                                               |
|-----------------------------|----------------------------------------------------------------------------------------------------------------------------------------------------------------------------------------------------------------------------------------------------------------------------------------------------------------------------------------------------------------------------|---------------------------------------------------------------------------------------------------------------------------------------------------------------------------------------------------------------------------------------------------------------------------------------------------------------------------------------------------------------------------------------------------------------|
| VARIABLES                   | POTENCIALIDADES                                                                                                                                                                                                                                                                                                                                                            | PROBLEMAS                                                                                                                                                                                                                                                                                                                                                                                                     |
| <b>CULTURA Y PATRIMONIO</b> |                                                                                                                                                                                                                                                                                                                                                                            | salud para brindar atención epidemiológica adecuada.                                                                                                                                                                                                                                                                                                                                                          |
|                             |                                                                                                                                                                                                                                                                                                                                                                            | Deficiente estructura de servicios básicos.                                                                                                                                                                                                                                                                                                                                                                   |
|                             | Identificación oportuna de las discapacidades presentes en el cantón permitirían orientar acciones para mejorar la calidad de vida de los mismos.                                                                                                                                                                                                                          | Carencia de infraestructura de los servicios de salud públicos y privados bajo criterios de calidad y accesibilidad en relación a los requerimientos de niñas, niños, adolescentes, jóvenes y adultos mayores con énfasis en las personas con discapacidad y con pertinencia territorial y demográfica.                                                                                                       |
|                             | El acceso rápido a la carretera principal, a través del puente peatonal podría promover el desarrollo de la parroquia.<br>Auto identificación étnica de la población con el grupo montubio, lo que permite identificar caracterización cultural de la población.<br><br>El 90% de la población es predominantemente montubia.<br><br>Alto sentido de pertenencia cultural. | La falta de fuentes de trabajo y bajos ingresos económicos, es el principal detonante para el proceso migracional.<br><br>No existe un inventario del patrimonio tangible e intangible del territorio.<br><br>Falta de preservación, valoración, fortalecimiento, control y difusión de la memoria colectiva e individual y del patrimonio cultural y natural del cantón, en toda su riqueza y su diversidad. |
|                             |                                                                                                                                                                                                                                                                                                                                                                            | El patrimonio cultural no ha sido gestionado adecuadamente.<br>Desintegración de organizaciones sociales por poca intervención del                                                                                                                                                                                                                                                                            |

**ESPACIO  
EN  
BLANCO**

**ESPACIO  
EN  
BLANCO**

PLAN DE TRABAJO 2019-2023  
CANDIDATOS A VOCALES DE LA JUNTA PARROQUIAL  
RURAL SAN JACINTO CANTÓN COLIMES

| VARIABLES      | SOCIO-CULTURAL                                                                                                                                                                                                                                                                                                                                                                                                                    |                                                                                                                                                                                                                                    |
|----------------|-----------------------------------------------------------------------------------------------------------------------------------------------------------------------------------------------------------------------------------------------------------------------------------------------------------------------------------------------------------------------------------------------------------------------------------|------------------------------------------------------------------------------------------------------------------------------------------------------------------------------------------------------------------------------------|
|                | POTENCIALIDADES                                                                                                                                                                                                                                                                                                                                                                                                                   | PROBLEMAS                                                                                                                                                                                                                          |
|                |                                                                                                                                                                                                                                                                                                                                                                                                                                   | estado.<br>Falta de espacios de uso público y ciudadano.<br>No hay inversión para la conservación del patrimonio cultural intangible, expresado en cuentos, mitos, leyendas, amorfinos.                                            |
| VULNERABILIDAD | Programas de fortalecimiento y ampliación del desarrollo social y la igualdad de oportunidades en grupo de población vulnerable o en situación de riesgo: niñez, madre, adulto mayor, personas con discapacidades; financiados por el GAD parroquial en convenio con el MIES, la Junta Cantonal de Protección de Derechos de la niñez y la adolescencia de colimes – JCPD y el Consejo Cantonal de Protección de Derechos – CCPD. | Inexistencia de rutas de protección y restitución de Derechos de los grupos de Atención prioritaria.                                                                                                                               |
|                |                                                                                                                                                                                                                                                                                                                                                                                                                                   | Inexistente transversalización del enfoque de gestión de riesgos en las fases de prevención, respuesta y recuperación para la prestación de servicios públicos y privados a niñas, niños, adolescentes, jóvenes y adultos mayores. |
|                |                                                                                                                                                                                                                                                                                                                                                                                                                                   | Expendio y consumo de drogas, crea condiciones para la                                                                                                                                                                             |



**ESPACIO  
EN  
BLANCO**

**ESPACIO  
EN  
BLANCO**



266

**PLAN DE TRABAJO 2019-2023**  
**CANDIDATOS A VOCALES DE LA JUNTA PARROQUIAL**  
**RURAL SAN JACINTO CANTÓN COLIMES**

| SOCIO-CULTURAL |                                                                                                                                                                                                                                                                                                                                                                                                                   |                                                                                                                                                                                                                                                                                |
|----------------|-------------------------------------------------------------------------------------------------------------------------------------------------------------------------------------------------------------------------------------------------------------------------------------------------------------------------------------------------------------------------------------------------------------------|--------------------------------------------------------------------------------------------------------------------------------------------------------------------------------------------------------------------------------------------------------------------------------|
| VARIABLES      | POTENCIALIDADES                                                                                                                                                                                                                                                                                                                                                                                                   | PROBLEMAS                                                                                                                                                                                                                                                                      |
|                |                                                                                                                                                                                                                                                                                                                                                                                                                   | violencia de los derechos del menor, la mujer, discapacitados y adulto mayor.                                                                                                                                                                                                  |
|                | Programas de control, capacitación, promoción y protección de derechos dirigidas a grupo de población vulnerable o en situación de riesgo: niñez, madre, adulto mayor, personas con discapacidades; financiados por el GAD Municipal en convenio con el MIES, la Junta Cantonal de Protección de Derechos de la niñez y la adolescencia de Colimes – JCPD y el Consejo Cantonal de Protección de Derechos – CCPD. | Faltan programas de atención prenatal y cuidados a la madre y al niño, destinados a las familias, comunidades, instancias educativas, organizaciones comunitarias con especial atención en adolescentes y jóvenes embarazadas; que disminuya el índice de mortalidad neonatal. |

### ANÁLISIS DEL COMPONENTE ECONÓMICO

#### Factores vinculados con el desarrollo de la economía integral del territorio.

Al analizar este componente, es necesario definir los factores que se vinculan con el desarrollo económico del territorio; entre ellos debemos mencionar: el sistema económico y sus elementos básicos, estructura económica, sector económico, necesidades humanas, problemas económicos, actividades económicas, factores productivos, medios de producción, PEA, PEI, economía popular, etc.

El sistema económico de un sector se lo define como el procedimiento y los medios en la estructura de producción, de asignación de recursos económicos, distribución de productos y consumo de bienes y servicios en una economía.

Colimes forma parte de los 10 cantones con mayor vulnerabilidad socio-económica, debido a poseer las peores condiciones en relación a: niveles de pobreza, acceso a agua potable y saneamiento, salud pública, niveles de educación y por una composición mayoritaria de ser una población agrícola extractivista.



**ESPACIO  
EN  
BLANCO**

**ESPACIO  
EN  
BLANCO**

# PLAN DE TRABAJO 2019-2023 CANDIDATOS A VOCALES DE LA JUNTA PARROQUIAL RURAL SAN JACINTO CANTÓN COLIMES

Es decir, la parroquia de San Jacinto cuenta con un sistema económico relacionado al sector primario; aunque existe la posibilidad de desarrollar actividades que influyen directamente en la economía como: turismo, industria, agricultura, ganadería y pesca industrial, que aportan significativamente en el producto interno bruto (PIB), valores agregados y plazas de trabajo, lo que mejora la calidad de vida de sus habitantes. Se analizará de manera general esta influencia y la situación actual de la parroquia bajo estos términos. Hoy en día, existen tres tipos principales de sistemas económicos en el mundo: sistema de mercado, planificado y mixto.

El sector más ocupado a nivel cantonal y parroquial, es el sector primario con un 34,94 %; resaltando actividades como: agricultura, ganadería, con una silvicultura y pesca fundamentalmente de consumo. Luego viene el sector terciario con el 14,11 % el mismo que se encuentra relacionado con: Comercio insipiente, transporte inter cantonal único e interno basado en tricimotos y motos personales, educación, etc. El sector secundario es el que menor población ocupada tiene (1,79 %) abarca actividades relacionadas a la construcción y piladoras. El 6,64 % representa a trabajadores no declarados.

Desde esta realidad, la parroquia de San Jacinto cuenta con un sistema económico relacionado al sector primario; aunque existe la posibilidad de desarrollar actividades que influyen directamente en la economía como: turismo, industria, agricultura, ganadería y pesca industrial, que aportan significativamente en el producto interno bruto (PIB), valores agregados y plazas de trabajo, lo que mejora la calidad de vida de sus habitantes. Se analizará de manera general esta influencia y la situación actual de la parroquia bajo estos términos.

El sector donde se ubica el cantón y la parroquia de San Jacinto es potencialmente productivo, por lo que sus ingresos provienen casi totalmente de esta actividad. La principal actividad agrícola es el cultivo de arroz. Si bien es cierto que el uso de la Tierra, cantonal y parroquial, está caracterizado por la actividad agrícola, es importante resaltar que gran porcentaje de su territorio no se encuentra bajo un sistema productivo, pues corresponden a áreas naturales (vegetación arbórea seca, matorral seco, pastos naturales, humedales), centros poblados ríos, infraestructura; que constituye más de la mitad del cantón (64, 78%).

Aproximadamente el 20% del territorio corresponde a un sistema de producción mercantil, el 13,1% a un sistema combinado, el 0,7% a un sistema marginal y el 0,6 a un sistema empresarial.

### Factores de la producción

Dentro de los factores de la producción tenemos la fuerza de trabajo, los medios de producción (instrumentos y materia prima) y el capital.

Del 57% de la PEA población económicamente activa, más de la mitad de la población trabajan como jornaleros en la época de siembra y cosecha; el resto de tiempo están desocupados y en búsqueda de cualquier trabajo que permita el sostenimiento de la familia. Esta realidad se agrava dependiendo si vive en la zona alta o baja de la parroquia de San Jacinto. La zona alta, en época de verano la inactividad económica-productiva y laboral se acrecienta.

La Población de 10 y más años por condición de actividad y sexo, muestra que al considerar dentro de la PEA a la población efectivamente ocupada y la desocupada, pero que cumple alguna relación dentro del proceso productivo; tenemos que el 72,74% de los hombres está ubicado dentro de la PEA y el 27,26% se ubica en la PEI.

Esta realidad se invierte en el caso de la mujer; el 14,13% constituye la PEA y 85,87% se ubica en la PEI.



**ESPACIO  
EN  
BLANCO**



**ESPACIO  
EN  
BLANCO**



264

**PLAN DE TRABAJO 2019-2023  
CANDIDATOS A VOCALES DE LA JUNTA PARROQUIAL  
RURAL SAN JACINTO CANTÓN COLIMES**

**Medios de producción**

**Agrícola**

El arroz es el principal producto agrícola en la Parroquia Rural de San Jacinto con 2.755 hectáreas cultivadas aproximadamente dando una producción de 406.650 qq de arroz al año, es decir un promedio de 147 qq de arroz por hectárea por año.

El 6.55 % de la Producción de arroz a nivel nacional por año proviene de la Parroquia San Jacinto de Colimes, siendo la producción nacional de 310.000 toneladas por año, la producción de la Parroquia Rural de San Jacinto es de 20.332 toneladas por año.

En los diferentes recintos de la parroquia se encuentran plantaciones de banano al igual que en las riberas del río Daule se encuentran sembríos de hortalizas pero estos no son comercializados sólo son para el consumo de las familias de estos sectores.

**Producción Pecuaria**

En la Parroquia existen aproximadamente 5.960 cabezas de ganado vacuno, del cual se extrae leche y elaboran queso que es comercializado en el interior, existen aproximadamente 930 chanchos en toda la parroquia y son comercializados dependiendo de su peso y tamaño y su precio varía entre \$ 250 y \$ 350 dólares, los criaderos son chiqueros que se encuentran a un costado de las casas de los habitantes, la gallina criolla de la misma forma es comercializada a un precio de \$ 5 a \$ 8 dólares dependiendo su peso y tamaño, los criaderos se encuentran a un costado de las casas de los habitantes, no todas las familias lo comercializan, hay familias que sólo los crían para su consumo.

**Producción Forestal**

En las riberas del río caña se encuentra sembrada caña guadua a lo largo de su extensión, estas plantaciones también hay en los Recintos Chorrillo, Boca de Caña, Las Muras, Balsas Sector # 2, los árboles de Guayacán se encuentran sembrados en los Recintos Chorrillo, Las Muras, Centinela y Pasaje de Cerro Alto, los árboles de Teca se encuentran sembrados en los Recintos del Chorrillo, Las Muras, Cadeal, Centinela, y la Palma Africana se encuentra sembrada en el Recinto de Guasmal, estos árboles no son comercializados ni explotados, en cuanto a la caña guadua los pobladores la utilizan para construcción pero no en gran medida.

**Producción Minera**

Entre las potencialidades minera que existe en la Parroquia de San Jacinto, existen yacimientos de arena en los Recintos Pasaje de Cerro Alto y Guasmal, también existe yacimientos de piedra de agua en el Recinto Balsas Sector # 2, estos recursos no son comercializados, pero si se extrae material para los caminos al interior de la Parroquia.

**Producción Artesanal**



**ESPACIO  
EN  
BLANCO**

**ESPACIO  
EN  
BLANCO**

**PLAN DE TRABAJO 2019-2023**  
**CANDIDATOS A VOCALES DE LA JUNTA PARROQUIAL**  
**RURAL SAN JACINTO CANTÓN COLIMES**

Dentro de la cabecera Parroquial de San Jacinto se encuentran los talleres de ebanistería, cerrajería y vulcanizadora, la población de San Jacinto no tiene producción de artesanías, ni elaboración de ninguna clase de bien que lo pueda comercializar.

**Producción Industrial**

En la Parroquia de San Jacinto se encuentran 6 Piladoras ubicadas en los Recintos Cadeal, Pasaje de Cerro Alto, El Chorrillo, San Canilo y 2 en la cabecera parroquial, existen 2 molinos uno está en la cabecera parroquial y otro está en el Recinto la Virtud pero este no trabaja.

**Producción Turística**

Entre las potencialidades turísticas más importantes que existen en la Parroquia de San Jacinto está el Río Daule donde se realiza las regatas en carnaval y hay una asistencia aproximada de 3000 personas, en la cabecera parroquial también se realizan las fiestas de Parroquialización del 3 de julio donde asisten cerca de 3000 personas, en el resto de los Recintos tienen fiestas patronales en donde organizan misas, campeonatos y bailes con orquestas.

**Sistema Financiero**

Dentro de la Parroquia Rural de San Jacinto se encuentra una caja comunitaria que es un fondo común entre productores en la cual se realizan préstamos a sus socios o personas patrocinadas por los socios como garantía, también existen 2 bancos del barrio proyecto que emprendió el banco Guayaquil donde se pueden realizar transacciones bancarias.

**POTENCIALIDADES Y PROBLEMAS COMPONENTE ECONÓMICO**



**ESPACIO  
EN  
BLANCO**

**ESPACIO  
EN  
BLANCO**



**PLAN DE TRABAJO 2019-2023**  
**CANDIDATOS A VOCALES DE LA JUNTA PARROQUIAL**  
**RURAL SAN JACINTO CANTÓN COLIMES**

| <b>ECONÓMICO</b>                                                 |                                                                                                                                       |                                                                                                                                                                                                                                                               |
|------------------------------------------------------------------|---------------------------------------------------------------------------------------------------------------------------------------|---------------------------------------------------------------------------------------------------------------------------------------------------------------------------------------------------------------------------------------------------------------|
| <b>VARIABLES</b>                                                 | <b>POTENCIALIDADES</b>                                                                                                                | <b>PROBLEMAS</b>                                                                                                                                                                                                                                              |
| <b>ACTIVIDADES<br/>ECONÓMICAS /<br/>SECTORES<br/>PRODUCTIVOS</b> | La principal actividad productiva es el cultivo es el arroz y maíz, que es la especialización/polarización de la PEA.                 | La principal limitación que tienen las actividades económicas de este sector; es la inexistencia de una base organizacional que genere las condiciones adecuadas del desarrollo económico; con equidad de género y en defensa de los derechos generacionales. |
|                                                                  | La PEA se ubica mayoritariamente en la zona rural, donde se desarrolla la principal actividad productiva, la agricultura y ganadería. | Poco desarrollo de actividades productivas alternativas para el crecimiento económico del cantón.                                                                                                                                                             |
|                                                                  | Producción de mani y árboles frutales.                                                                                                | La especialización en la PEA está orientada a la labor extractivista agrícola.                                                                                                                                                                                |



**ESPACIO  
EN  
BLANCO**

**ESPACIO  
EN  
BLANCO**

PLAN DE TRABAJO 2019-2023  
CANDIDATOS A VOCALES DE LA JUNTA PARROQUIAL  
RURAL SAN JACINTO CANTÓN COLIMES

| VARIABLES              | ECONÓMICO                                                                                                                          |                                                                                                                                                                                                        |
|------------------------|------------------------------------------------------------------------------------------------------------------------------------|--------------------------------------------------------------------------------------------------------------------------------------------------------------------------------------------------------|
|                        | POTENCIALIDADES                                                                                                                    | PROBLEMAS                                                                                                                                                                                              |
|                        | El nivel de aportación en las actividades productivas es el sector primario extractivo.                                            | Falta de diversificación de conocimientos técnicos que impulsen el desarrollo productivo y comercial, con equidad de género y respeto a los derechos.                                                  |
|                        | La mayor parte de la mano de obra del cantón, posee conocimientos tradicionales en la producción agrícola.                         | Falta de cobertura y calidad en la prestación de servicios, y bienes no tangibles: comercio, enseñanza, sanidad, transporte, comunicaciones, turismo, banca, etc.                                      |
|                        | Existencia de mano de obra y tierras, con capacidades productivas.                                                                 | Poco desarrollo de actividades productivas alternativas para el crecimiento económico parroquial.                                                                                                      |
| FACTORES DE PRODUCCIÓN | Los medios de producción, fuerza de trabajo y recursos naturales, permanecen anclados en procesos arcaicos de producción agrícola. | La distribución de los medios de producción es inequitativa, existe concentración en pocas manos, hay un déficit en el acceso a crédito, capacitación entre otros, para todos los actores productivos. |
|                        | La infraestructura de apoyo a la producción es inexistente.                                                                        | Presencia de mano de obra desocupada, que debe migrar a la ciudad para encontrar fuente de trabajo y sustento familiar.                                                                                |
|                        | No se han generado alianzas con otros actores para el fomento productivo del territorio.                                           | Incrementar los niveles de producción agrícola pecuaria, turística así como la generación de valor agregado a los productos y servicios de la Parroquia.                                               |



**ESPACIO  
EN  
BLANCO**

**ESPACIO  
EN  
BLANCO**

PLAN DE TRABAJO 2019-2023  
CANDIDATOS A VOCALES DE LA JUNTA PARROQUIAL  
RURAL SAN JACINTO CANTÓN COLIMES

| VARIABLES | ECONÓMICO                                                                                                                                                                                                                                                                                                                                                                        |                                                                                                                                                                                                                                                                                                                                                                                                                                            |
|-----------|----------------------------------------------------------------------------------------------------------------------------------------------------------------------------------------------------------------------------------------------------------------------------------------------------------------------------------------------------------------------------------|--------------------------------------------------------------------------------------------------------------------------------------------------------------------------------------------------------------------------------------------------------------------------------------------------------------------------------------------------------------------------------------------------------------------------------------------|
|           | POTENCIALIDADES                                                                                                                                                                                                                                                                                                                                                                  | PROBLEMAS                                                                                                                                                                                                                                                                                                                                                                                                                                  |
|           | <p>Existe disponibilidad de mano de obra especializada en la producción de arroz, maíz, maní, ajonjolí y otros; que permanece la mayor parte del tiempo sin laborar por falta de trabajo, al permanecer los campos improductivos en la época de verano.</p> <p>La tierra fértil genera gran producción que no es aplicada en procesos de transformación de la materia prima.</p> | <p>Existe mantenimiento deficiente de los medios de producción, y se depende de otros niveles de gobierno.</p> <p>La mayor parte del suelo en producción es utilizado en el mono cultivo; permaneciendo desaprovechado el mayor porcentaje de la tierra.</p> <p>Falta de rehabilitación y ampliación de la infraestructura de riego asegurando una adecuada gestión del recurso hídrico distribuido de forma equitativa y tecnificada.</p> |
|           |                                                                                                                                                                                                                                                                                                                                                                                  | <p>La ocupación en el sector secundario y terciario es mínima. lo que implica un nivel deficiente de valor agregado en la producción.</p> <p>No se ha podido generar alianzas efectivas con otros actores para el fomento productivo del territorio.</p>                                                                                                                                                                                   |
|           |                                                                                                                                                                                                                                                                                                                                                                                  | <p>No se ha explotado todas las posibilidades productivas en agricultura y ganadería.</p>                                                                                                                                                                                                                                                                                                                                                  |



152

**ESPACIO  
EN  
BLANCO**

**ESPACIO  
EN  
BLANCO**

259

PLAN DE TRABAJO 2019-2023  
CANDIDATOS A VOCALES DE LA JUNTA PARROQUIAL  
RURAL SAN JACINTO CANTÓN COLIMES

| VARIABLES | ECONÓMICO       |                                                                                                                                                                                                                                                                                                                                                                                                                                                                                                                                                                                                                                                                                                                        |
|-----------|-----------------|------------------------------------------------------------------------------------------------------------------------------------------------------------------------------------------------------------------------------------------------------------------------------------------------------------------------------------------------------------------------------------------------------------------------------------------------------------------------------------------------------------------------------------------------------------------------------------------------------------------------------------------------------------------------------------------------------------------------|
|           | POTENCIALIDADES | PROBLEMAS                                                                                                                                                                                                                                                                                                                                                                                                                                                                                                                                                                                                                                                                                                              |
|           |                 | Incrementar los niveles de producción agrícola pecuaria, turística así como la generación de valor agregado a los productos y servicios de la Parroquia.                                                                                                                                                                                                                                                                                                                                                                                                                                                                                                                                                               |
|           |                 | <p>Falta de programas de consultorias en investigación social y económica. que facilite el diseño de proyectos de desarrollo del sector secundario de la economía.</p> <p>Falta de diversificación de conocimientos técnicos que impulsen el desarrollo productivo y comercial. con equidad de género y respeto a los derechos.</p> <p>Falta asegurar el acceso y la permanencia educativa de los estudiantes. de los niveles de educación básica y de bachillerato superando toda forma de discriminación y corrigiendo los factores de inequidad que afectan el sistema educativo; como mecanismo para impulso a la sociedad del conocimiento que contribuya al desarrollo del sector secundario de la economía.</p> |



**ESPACIO  
EN  
BLANCO**

**ESPACIO  
EN  
BLANCO**



259

**PLAN DE TRABAJO 2019-2023**  
**CANDIDATOS A VOCALES DE LA JUNTA PARROQUIAL**  
**RURAL SAN JACINTO CANTÓN COLIMES**

| VARIABLES      | ECONÓMICO                                                                                                                                                                                                                                                                                                                                                                                                                                                                                 |                                                                                                                                                                                                                                                                                                                                                                                                                                                                                                         |
|----------------|-------------------------------------------------------------------------------------------------------------------------------------------------------------------------------------------------------------------------------------------------------------------------------------------------------------------------------------------------------------------------------------------------------------------------------------------------------------------------------------------|---------------------------------------------------------------------------------------------------------------------------------------------------------------------------------------------------------------------------------------------------------------------------------------------------------------------------------------------------------------------------------------------------------------------------------------------------------------------------------------------------------|
|                | POTENCIALIDADES                                                                                                                                                                                                                                                                                                                                                                                                                                                                           | PROBLEMAS                                                                                                                                                                                                                                                                                                                                                                                                                                                                                               |
| VULNERABILIDAD |                                                                                                                                                                                                                                                                                                                                                                                                                                                                                           | y que generan formas de poder contrarias al interés ciudadano.                                                                                                                                                                                                                                                                                                                                                                                                                                          |
|                | <p>Los diferentes niveles de aptitud agrícola que permiten valorar su vulnerabilidad:</p> <ul style="list-style-type: none"> <li>✓ Zonas sin Uso Agropecuario</li> <li>✓ Apto para Bosque.</li> <li>✓ Cultivos Con Limitaciones muy Importantes.</li> <li>✓ Zonas Aptas para Pastos.</li> <li>✓ Cultivos Con Limitaciones Importantes.</li> <li>✓ Cultivos Con Limitaciones Ligeras.</li> <li>✓ Cultivos Sin Limitaciones.</li> <li>✓ Zona Urbana.</li> <li>✓ Cuerpos de Agua.</li> </ul> | <p>Existen actividades productivas cuyas ganancias no se invierten en las localidades en donde extraen las materias primas</p> <p>La falta de agua y las inundaciones produce afectación a las actividades productivas, y a la infraestructura de apoyo a la producción, por la presencia de peligros del sector primario de la producción.</p> <p>Solo el 13.6% del territorio cuenta con algún sistema de riego, lo que dificultan las labores agrícolas y afecta el rendimiento de los cultivos.</p> |



**ESPACIO  
EN  
BLANCO**

**ESPACIO  
EN  
BLANCO**

252

**PLAN DE TRABAJO 2019-2023**  
**CANDIDATOS A VOCALES DE LA JUNTA PARROQUIAL**  
**RURAL SAN JACINTO CANTÓN COLIMES**

| VARIABLES                                                                       | ECONÓMICO                                                                                                                                           |                                                                                                                                                        |
|---------------------------------------------------------------------------------|-----------------------------------------------------------------------------------------------------------------------------------------------------|--------------------------------------------------------------------------------------------------------------------------------------------------------|
|                                                                                 | POTENCIALIDADES                                                                                                                                     | PROBLEMAS                                                                                                                                              |
| ANÁLISIS FINANCIERO DE LA CIRCULACIÓN DE CAPITAL Y FLUJOS DE BIENES Y SERVICIOS | Existe acceso a fuentes de financiamiento local, público y privado, para actividades productivas comunitarias.                                      | El financiamiento para actividades productivas comunitarias depende mayoritariamente de fuentes de financiamiento externo, chulqueros y banca privada. |
|                                                                                 | Presencia del Banco de Fomento en la cabecera cantonal y Banco de Pichincha en Balzar, con visitas de promotores de crédito del Banco de Pichincha. |                                                                                                                                                        |
|                                                                                 |                                                                                                                                                     | Dificultad de acceso al financiamiento de capital de inversión, que permita el desarrollo agrícola y productivo del cantón                             |
|                                                                                 |                                                                                                                                                     | Presencia negativa de chulqueros que cobran intereses excesivos y terminan apropiándose de la producción y de la propiedad.                            |
|                                                                                 | La producción local abastece a la demanda de la población, con excedentes                                                                           | El consumo de bienes y servicios es su mayoría vienen de proveedores externos.                                                                         |
|                                                                                 |                                                                                                                                                     | Falta de incentivos que atraiga la inversión empresarial                                                                                               |
|                                                                                 |                                                                                                                                                     | Falta de capital de inversión que impulse el desarrollo productivo y el cambio de la matriz productiva.                                                |
|                                                                                 |                                                                                                                                                     | Presencia de chulqueros que afectan la tenencia de la propiedad de la tierra                                                                           |



**ESPACIO  
EN  
BLANCO**

**ESPACIO  
EN  
BLANCO**

256

**PLAN DE TRABAJO 2019-2023**  
**CANDIDATOS A VOCALES DE LA JUNTA PARROQUIAL**  
**RURAL SAN JACINTO CANTÓN COLIMES**

| VARIABLES | ECONÓMICO       |                                                                                                                                                                                                                                                                                     |
|-----------|-----------------|-------------------------------------------------------------------------------------------------------------------------------------------------------------------------------------------------------------------------------------------------------------------------------------|
|           | POTENCIALIDADES | PROBLEMAS                                                                                                                                                                                                                                                                           |
|           |                 | El cultivo de arroz depende en cierta manera de la inundabilidad del territorio, lo que limita el rendimiento de los cultivos en el momento que no exista el riego por inundación.                                                                                                  |
|           |                 | Falta de conocimiento técnico científico que aproveche las potencialidades productivas.<br>La irregularidad interanual de lluvias con intercalación de periodos secos (veranillos), que dificultan el proceso productivo, causa déficit de agua y disminución del trabajo agrícola. |
|           |                 | Zonas agrícolas amenazadas por inundaciones y sequías.<br>La falta de conectividad vial impide la capacidad adaptativa económica.                                                                                                                                                   |


## ANÁLISIS DEL COMPONENTE ASENTAMIENTOS HUMANOS

### Red de asentamientos

### Comparación histórica de la distribución de la población

Las diferencias se marcan en las edades de adultez temprana y media (15 a 29 y 30-49 años). Cabe mencionar que la parroquia está habitada mayoritariamente por niños/as y jóvenes que por personas adultas y adultos mayores, pero esta situación no es extraña en sociedades latinoamericanas como la nuestra.

En la parroquia de San Jacinto, la división etaria se describen según el mayor porcentaje de representación poblacional, en primer lugar está el grupo de jóvenes mayores de 18 a 40 años con un 32% los cuales representa a la población económicamente activa P.E.A. de la parroquia, seguido de la población infantil estimada entre edades de 0 a 11 años con un 28%. El grupo de adultos mayores en la parroquia forma parte de las estadísticas con un 9% de la población, en las diferentes localidades se visualizaba esporádicamente a hombres adultos aun realizando actividades de agricultura en sus cultivos.



**ESPACIO  
EN  
BLANCO**

**ESPACIO  
EN  
BLANCO**

255

**PLAN DE TRABAJO 2019-2023**  
**CANDIDATOS A VOCALES DE LA JUNTA PARROQUIAL**  
**RURAL SAN JACINTO CANTÓN COLIMES**

En esta parroquia 2,172 personas realizan algún tipo de actividad laboral, en el caso de las mujeres existe un 13,90% de mujeres que trabajan en dos actividades predominantes una de ellas es la de empleada doméstica, seguido de trabajos que realizan por cuenta propia.

En el caso de los hombres ellos se encuentran con un porcentaje mayoritario de participación, con un 86,10% en lo que concierne por actividades laborales, esta se ve presenciada por prácticas en agricultura, ganadería, silvicultura y pesca.

Sobre un total de 5,391 personas con algún grado de escolaridad, el 46,13% de las mujeres cuentan con un 23,43% de instrucción primaria y un 6,12% de instrucción secundaria, estas cifras varían de la población masculina con un 7,74%, esto mencionan sus habitantes se da por las dificultades territoriales que deben atravesar cada uno de los niños o jóvenes que a diario salen de sus viviendas para acceder a este beneficio actualmente público gratuito. De un total de 3,285 personas existe un grupo poblacional de 22,01% de hombres que se encuentran estudiante y un 22,89% de mujeres en la misma condición, según datos proporcionados por el INEC 2010.

Según cifras del Censo Poblacional de viviendas INEC 2010 en la parroquia existe un número de 1,667 hogares y en cada una de las viviendas existe un promedio de un hogar por vivienda, el núcleo familiar se encuentra conformado aproximadamente por 5 miembros de la familia, siendo esta la cifra máxima en cuanto a lo que es composición familiar, sin embargo en su minoría existen viviendas que están conformadas hasta por 13 miembros en un hogar.

La rama de actividad laboral evidencia que 1,473 familias se dedican a la agricultura, ganadería, silvicultura y pesca, 61 familias al comercio al por mayor y menor, 36 familias a la enseñanza y 35 mujeres de la familia a actividades domésticas en otras viviendas como empleadores y 26 en industrias manufactureras.

En la Parroquia San Jacinto según el censo 2,010 existen 390 casos de personas que viven con algún tipo de discapacidad, valor el cual representa el 6,38% pero estos son los casos que se han podido evidenciar, teniendo en cuenta la complejidad del territorio para llegar hasta los lugares más apartados de la parroquia e incluso la existencia de 739 casos que representan el 12% preguntas sin respuestas. De los 390 casos de personas con algún tipo de discapacidad; 238 son hombres y 152 son mujeres, en esta parroquia existen con 86 casos adicionales una mayor presencia de hombres x con algún tipo de discapacidad que mujeres.

De acuerdo con datos del INEC 2010, sobre auto-identificación según cultura y costumbres se obtuvo que los habitantes de la parroquia en un 63% se reconoce como montubios, seguido de un 31% que se identifica como mestizos.

#### **Jerarquización de los asentamientos humanos**

Según Registro Oficial N° 117 del 3 de Julio del 2003 y mediante oficio N° 347 del 16 de abril de 1999, se emite informe favorable para la creación de la parroquia rural "San Jacinto" en el cantón Colimes de la provincia del Guayas, bajo la administración del Ing. Lucio E. Gutiérrez Borbúa Presidente Constitucional de la República del Ecuador en ejercicio de la delegación conferida por el señor Ministro de Gobierno, Policía Municipalidades y Cultos mediante Acuerdo Ministerial N° 0065 de 24 de marzo del 2003, y, en uso de la facultad que le confiere el numeral 37 del Art. 64 de la Ley de Régimen Municipal, acuerda mediante artículo primero.- aprobar las ordenanzas expedidas por el Concejo Cantonal de Colimes en sesiones ordinarias del 11 de diciembre de 1991; 8 de enero de 1992; 28 de noviembre y 18 de diciembre de 2002 que crea la parroquia rural "San Jacinto", considerando que el recinto en mención perteneciente a la jurisdicción del cantón Colimes, provincia del Guayas en los últimos años ha tenido un notable desarrollo en espacios de infraestructura, demografía, urbanismo, comercio agrícola, ganadería y educacional.



**ESPACIO  
EN  
BLANCO**

**ESPACIO  
EN  
BLANCO**



254

## PLAN DE TRABAJO 2019-2023

### CANDIDATOS A VOCALES DE LA JUNTA PARROQUIAL RURAL SAN JACINTO CANTÓN COLIMES

En la ordenanza de creación de la parroquia rural expide en el art. 1 créese la parroquia rural "San Jacinto", en la jurisdicción del cantón Colimes o cabecera parroquial, estará constituida en el poblado del mismo nombre, formando parte de los siguientes recintos; Centinela, Las Balsas, Las Colembas, La Virtud, Bellavista, La Alegría, San Eduardo y Boquerón.

Sin embargo, la Municipalidad de Colimes debe propender a que la nueva parroquia cuente con límites definidos y descritos de manera técnica, en consecuencia en uso de las atribuciones que le confiere los Art. 10 y 64, numeral 37 de la Ley de Régimen Municipal, expide la siguiente ordenanza, modificatoria a la de la creación de la parroquia rural San Jacinto. Art. 1; anexa al ámbito de la parroquia Los Recintos de: San Antonio, Potrerito, Cerro Alto, Cadeal, Las muras, London, Chorrillo, Mesada de Abajo, Mesada de Arriba, Quintero y Guasmal.

Los barrios, recintos y caseríos, han sido la unidad básica de participación más cercana a la Junta Parroquial. La gestión o requerimientos que realizan estas unidades para su atención en la Junta Parroquial San Jacinto, lo hacen por gestión individual o directa.

Los barrios de la cabecera parroquial carecen de organización única, o de una asociación de barrios. Los Recintos aparecen como unidades básicas de participación periférica, asentamientos alejados no solo en distancia y tiempo del centro político y de mayor población, sino también de los servicios. Actualmente, en la nueva concepción de organización territorial, no se considera la división política por recintos. La parroquia "San Jacinto", se encuentra divididas por zonas, conocidas como baja y alta, ambas representan la ruralidad de la parroquia.

Según la población, esta división en zonas se da por las condiciones geográficas-territoriales de la parroquia, en la gráfica siguiente se puede observar el estimado de los recintos y caseríos con los que cuenta la parroquia.

| PARROQUIA DE SAN JACINTO |           |           |              |
|--------------------------|-----------|-----------|--------------|
| ZONA                     | RECINTOS  | CACERIOS  | COOPERATIVAS |
| BAJA                     | 10        | 3         | 2            |
| ALTA                     | 16        | 8         | 0            |
| <b>TOTAL</b>             | <b>26</b> | <b>11</b> | <b>2</b>     |

Tabla 68. División de asentamientos humanos, por zona.

Fuente: Censo de Población y Vivienda 2010 (INEC) Elaboración: GSD Group 2011

San Jacinto cuenta con 26 recintos; pero, según el listado emitido por representantes de la Junta Parroquial, en el registro oficial municipal inicial se reconocen 8 recintos, a los cuales se agregaron, 11 recintos más, dando un total de 19 recintos. La parroquia hoy cuenta con 7 recintos adicionales a los que se mencionan en el registro oficial.



**ESPACIO  
EN  
BLANCO**

**ESPACIO  
EN  
BLANCO**

253

**PLAN DE TRABAJO 2019-2023**  
**CANDIDATOS A VOCALES DE LA JUNTA PARROQUIAL**  
**RURAL SAN JACINTO CANTÓN COLIMES**

Los recintos inscritos en el registro oficial son diez y nueve (19); ocho al momento de creación de la parroquia y once que se incrementaron en modificación del registro oficial.

| N° Asentamientos humanos según R.O. |              |                                    |                  |                                          |                          |
|-------------------------------------|--------------|------------------------------------|------------------|------------------------------------------|--------------------------|
| RECINTOS DE CREACIÓN                |              | MODIFICACIONES AL REGISTRO OFICIAL |                  | CASERÍOS IDENTIFICADOS SEGÚN MAPA CENSAL |                          |
| 1                                   | Centinela    | 1                                  | San Antonio      | 1                                        | Etelvina (Zona Baja)     |
| 2                                   | Las Balsas   | 2                                  | Potrerito        | 2                                        | Santa Rosa (Zona Baja)   |
| 3                                   | Las Colembas | 3                                  | Cerro Alto       | 3                                        | Los Samanes (Zona Baja)  |
| 4                                   | La Virtud    | 4                                  | Cadeal           | 4                                        | Marina (Zona Alta)       |
| 5                                   | Bellavista   | 5                                  | Las Muras        | 5                                        | La Palmira (Zona Alta)   |
| 6                                   | La Alegría   | 6                                  | London           | 6                                        | El Congo (Zona Alta)     |
| 7                                   | San Eduardo  | 7                                  | Chorrillo        | 7                                        | Encenada (Zona Alta)     |
| 8                                   | Boquerón     | 8                                  | Mesada de Abajo  | 8                                        | Cerro Solo (Zona Alta)   |
|                                     |              | 9                                  | Mesada de Arriba | 9                                        | Roncador (Zona Alta)     |
|                                     |              | 10                                 | Quintero         | 10                                       | María Teresa (Zona Alta) |
|                                     |              | 11                                 | Guasmal          | 11                                       | Media Banda              |

Tabla 70. Listado de recintos según registro Oficial.

**Peso demográfico**, considerando la densidad demográfica del territorio de 31 habitantes por kilómetro cuadrado.

**Especialización de las funciones urbanas**: considerando las categorías Ninguna (sin especialización), Básico (dos o tres funciones que presten servicios – equipamiento sanitario, educación y salud), medio (más de tres funciones – equipamiento social, económico u otro además de las anteriores), y especializado (todas las funciones anteriores además de vías, telecomunicaciones, comercio, equipamiento financiero y demás).

**Capacidad de atracción del núcleo urbano**, evaluado según la movilidad que generan los servicios que presta, condicionada por el nivel de accesibilidad. En la tabla a continuación se puede ver la jerarquía de los asentamientos humanos del cantón de acuerdo a estas tres características.

**Uso y ocupación del suelo**

La cabecera parroquial de San Jacinto, constituye la zona urbana de la parroquia donde se desarrollan tanto la función residencial, como la administrativa, equipamientos comunitarios, área de recreación. El área de la



**ESPACIO  
EN  
BLANCO**

**ESPACIO  
EN  
BLANCO**

252

**PLAN DE TRABAJO 2019-2023**  
**CANDIDATOS A VOCALES DE LA JUNTA PARROQUIAL**  
**RURAL SAN JACINTO CANTÓN COLIMES**

cabecera es la única que cuenta con dos calles asfaltadas separadas por un canal de riego, La zona urbana de la cabecera parroquial se divide en 3 sectores 2 barrios denominados respectivamente como barrio La Unión y San Camilo.

En la parroquia existen un total de 1.908 viviendas, un 60% de las viviendas son propias y se encuentran totalmente pagadas, existe un 20% de las viviendas de las cuales su procedencia se da por donaciones o prestamos de tierra entre familia e incluso por herencias de sus padres. Del total de viviendas estimado anteriormente existen 1,258 viviendas tipo villa, 515 tipo ranchos, 84 covachas, 24 chozas y 14 viviendas tipo mediagua.

#### **Condiciones de seguridad**

En la parroquia San Jacinto el 46% de la población infantil tiene acceso a Programas del MIES, existen 14 unidades de atención con una cobertura de 176 niños y 137 niñas con un total de la población atendida de 313 niños/as de 0 a 5 años. Los Promotores brindan estimulación a niños/as en los hogares de difícil movilidad. Estos son administrados por el Gobierno Autónomo Descentralizado Municipal de Colimes.

Según datos del INEC 2.010. El 62% de la población no aporta al seguro social, el 6% ignora, el 28% no contesta al programa, y el 3 % tiene acceso al IESS Seguro Campesino con 143 casos, 86 son hombres y 57 son mujeres de las diferentes localidades.

#### **Infraestructura, Equipamiento y acceso a servicios comunitario y/o social**

##### **Cobertura agua**

El análisis detallado de la cobertura de agua se lo hace comparativamente en las comunidades de la parroquia de San Jacinto, del cantón Colimes; según los Censos de Población y Vivienda INEC 2001 y 2010.

La relación porcentual de la procedencia del agua para el consumo humano de la población de San Jacinto de Colimes, es preocupante puesto que aproximadamente el 82% de la población consume agua no segura o de alto riesgo.

Según el CPV2010, a nivel cantonal, el porcentaje de viviendas con abastecimiento de agua por tubería en su interior alcanzaba el 25,7%, registrando un aumento del 3% con respecto al 2001; según la ubicación geográfica, el servicio llegaba al 65,9% de viviendas del área urbana, 2% más que en 2001 y solo al 11,9% de viviendas del área rural, un 2% más que en el 2001, este último porcentaje se ve muy influenciado por la dispersión de la población en el territorio y la difícil accesibilidad a los mismos.

Con respecto a los niveles de cobertura provincial y nacional el indicador cantonal se muestra bastante relegado en todos los sentidos.

##### **Cobertura alcantarillado**

En el cantón Colimes según el Censo de Población y Vivienda INEC 2010 el 8,2% de las viviendas del cantón eliminan aguas servidas mediante conexión a la red pública de alcantarillado, notándose una leve reducción respecto al 2001 (8,6%), en el plano geográfico, la cobertura de alcantarillado en zonas urbanas alcanza el 29,2%, registrándose una reducción del 4% en la cobertura debido al crecimiento del área urbana, en cuanto a lo rural, la reducción es mucho más acentuada, al 2010 solo el 0,4% de viviendas rurales se conectan a la red de alcantarillado mientras que en el 2001 era el 1,2%.



**ESPACIO  
EN  
BLANCO**

**ESPACIO  
EN  
BLANCO**

152

**PLAN DE TRABAJO 2019-2023**  
**CANDIDATOS A VOCALES DE LA JUNTA PARROQUIAL**  
**RURAL SAN JACINTO CANTÓN COLIMES**

Los valores cantonales respecto al porcentaje provincial y cantonal de cobertura del alcantarillado son críticos, en el gráfico a continuación se observa que el cantón no alcanza ni la mitad de la cobertura promedio provincial, mucho menos la nacional.

Esto significa que en la parroquia, el porcentaje de viviendas sin acceso a un adecuado sistema de eliminación de excretas es alto. Únicamente en la cabecera cantonal existe sistema de alcantarillado, este servicio no llega a la cabecera parroquial. La baja capacidad presupuestaria, la falta de presupuesto de inversión, debilidad de asignación de créditos, la falta de un diseño urbanístico de la parroquia y sus recintos, entre otros factores no ha permitido que se desarrolle un proceso de inversión que permita dotar de un sistema de alcantarillado.

El sistema de alcantarillado público cubre el 16% de la población, poniendo en peligro al resto de la población por las formas de eliminación de excretas con la que cuenta la mayoría de hogares, conectada a: pozos sépticos 30%, pozo ciego 29% y el 25% no tiene un sistema mínimo de eliminación de excretas. Incrementando el riesgo de una de las vías principales de contaminación biológica del agua, los alimentos y el suelo como son las heces humanas. "La contaminación puede producirse cerca de las casas, por ejemplo, cuando la gente defeca en el suelo o en terrenos dedicados al cultivo de productos alimenticios o cuando las letrinas están mal situadas en relación con los pozos, construidas en suelo carente del necesario drenaje o mal conservadas" (OMS, 1999).

Estos riesgos son más altos cuando hay hacinamiento familiar, o comunidades muy pobladas donde no hay servicios de alcantarillado sanitario, donde este es insuficiente, o se encuentren en mal estado su infraestructura. "El principal problema no es de carácter técnico. Existen varias técnicas, de complejidad diversa, para la eliminación higiénica de las excretas; algunas de ellas son aplicables por los propios ocupantes de las casas y otras se basan en servicios o instalaciones comunitarios. Hay un creciente interés en los procedimientos que transforman los desechos humanos en abonos agrícolas o en productos energéticos; no obstante, para tener la seguridad de que esos procedimientos destruyen los organismos patógenos, es necesario aplicar cuidadosamente medidas de higiene y supervisión" (OMS, 1999).

#### **Eliminación de desechos sólidos**

La eliminación de desechos sólidos se realiza mediante la quema en 20 escuelas, debido a que los establecimientos no poseen acceso a servicio de recolección de basura, con excepción de la Cabecera parroquial y el recinto la Palma.

Sin embargo cabe destacar que la Cabecera Parroquial posee el número mayor de ambiente y aulas, 8 y 14 respectivamente. Existen 8 establecimientos en buenas condiciones, 2 en malas y el resto en regulares. La siguiente tabla tiene una proyección de generación de desechos al 2025, en base a datos del Censo INEC 2001.

#### **Cobertura de cementerios**

La competencia exclusiva de los cementerios corresponde al Municipio: sin embargo, de los siete cementerios existentes en el cantón Colimes ninguno está regulado por ordenanza. Recientemente el GAD Municipal elaboró y aprobó en primer debate la ordenanza que regula la administración de los cementerios.

En particular, la parroquia cuenta con tres (3) cementerios, uno ubicado en el Recinto Polterito y el otro en el Recinto Media Banda, los dos pertenecientes a la Zona Alta. Además se está construyendo un cementerio en la cabecera parroquial. Por otro lado en alrededor de toda la parroquia no hay parques de recreación a excepción de la cabecera parroquial, que cuenta con dos instalaciones.



**ESPACIO  
EN  
BLANCO**

**ESPACIO  
EN  
BLANCO**



250

## PLAN DE TRABAJO 2019-2023 CANDIDATOS A VOCALES DE LA JUNTA PARROQUIAL RURAL SAN JACINTO CANTÓN COLIMES

### Infraestructura religiosa

En la parroquia de San Jacinto existen 19 iglesias católicas y 14 iglesias evangélicas dando una totalidad de 33 iglesias a lo largo de la parroquia. Por lo cual la religión que se profetiza mayormente es la católica.

### Tenencia de la vivienda y de la Tierra

En la parroquia existen un total de 1.908 viviendas (INEC 2010), un 60% de las viviendas son propias y se encuentran totalmente pagadas, existe un 20% de las viviendas de las cuales su procedencia se da por donaciones o prestamos de tierra entre familia e incluso por herencias de sus padres. Del total de viviendas estimado anteriormente existen 1,258 viviendas tipo villa, 515 tipo ranchos, 84 covachas, 24 chozas y 14 viviendas tipo mediagua.

El material que predomina en la construcción de las viviendas es el siguiente: techo de la vivienda corresponde a zinc en su mayoría, seguido de techo de fibrocemento (eternit), para las paredes es la caña no revestida, otro material utilizado en las paredes es el ladrillo o bloque.

### Vulnerabilidad, Afectaciones y riesgos naturales en el territorio

Según los habitantes de la parroquia, se sienten amenazados por deslaves entre las cuales se identificaron 4 recintos de Zona Baja como los recintos "Centinela", "Boquerón" y la cabecera parroquial y 5 de Zona Alta como los recintos "Quintero", "Las Muras" y "El Chorrillo".

Así mismo se identificó en el recinto "La Alegría" bienes amenazados por conflicto de tenencia ya que hubo invasión por abandono de tierras por los respectivos dueños, los mismos que al paso del tiempo regresaron a reclamarlas. Los moradores de la cabecera parroquial consideran que sus bienes se encuentran amenazados por malas intervenciones de instituciones públicas, ya que consideran que las bases de los muros de gaviones que se encuentran en el borde de la cabecera parroquial con el río Daule no fueron construidos como es debido por lo cual viven en la incertidumbre de que el muro pueda colapsar este invierno.

### Seguridad Humana

En la cabecera parroquial se encuentra ubicado el Destacamento de la Policía Nacional lleva en funcionamiento 10 años gracias a los habitantes de la Parroquia de San Jacinto que se unieron para pedir seguridad. El horario de atención es de 24 horas; para poder contactarlos, todas las personas de la parroquia tienen el número de celular de los agentes. Cuentan con un vehículo, que es de la parroquia para poder movilizarse. Acuden a toda la Parroquia, tanto Zona Baja como Zona Alta. Actualmente no se encuentran promoviendo ningún programa de la Gobernación, Fiscalía, Ministerio ni del Gobierno Nacional. La mayoría de las denuncias es cuestión de violencia intrafamiliar seguido de algunos robos, otras de las actividades que realizan los policías es la de realizar rondas en los colegios pues existe la venta de sustancias estupefacientes en los exteriores de los centros de educación. Una de las necesidades del centro, es la de un mantenimiento preventivo y correctivo para poder brindar mayor confort a los uniformados, teniendo instalaciones con adecuada ventilación, además del mobiliario adecuado.

### Seguridad contra-incendio

La estación del Cuerpo de Bomberos está en funcionamiento desde el 3 de julio del 2011. Se intentó poner en funcionamiento antes pero no se podía ya que todos eran voluntario y no había nada organizado para



**ESPACIO  
EN  
BLANCO**

**ESPACIO  
EN  
BLANCO**

249

**PLAN DE TRABAJO 2019-2023**  
**CANDIDATOS A VOCALES DE LA JUNTA PARROQUIAL**  
**RURAL SAN JACINTO CANTÓN COLIMES**

sustentarlos, pero el Municipio de Colimes, la Junta Parroquial y el cuerpo de bomberos se unieron para conseguir el cuerpo de bomberos en San Jacinto. Los bomberos están preparados para actuar, se han realizado varios simulacros para la capacitación por parte del cuerpo de bomberos de Colimes. Aunque solicitan mayor entrenamientos. Cuentan con un vehículo, el cual necesita un mantenimiento periódico para la atención de las emergencias, la municipalidad le donó una ambulancia a la junta parroquial pero la guardan en el cuerpo de bomberos.

En caso de incendio se movilizan los compañeros de la cabecera cantonal que están mejor preparados. El cantón de Colimes llega a la parte alta de San Jacinto, su área de cobertura es menor. Las necesidades más importantes que tiene el cuerpo de bomberos son un camión, equipamiento adecuado para la lucha contra incendios, capacitación constante y más personal.

**POTENCIALIDADES Y PROBLEMAS COMPONENTE DE ASENTAMIENTOS HUMANOS**

| Componente Asentamientos Humanos |                                                                               |                                                                                                                                                                                                           |
|----------------------------------|-------------------------------------------------------------------------------|-----------------------------------------------------------------------------------------------------------------------------------------------------------------------------------------------------------|
| Variables                        | Potencialidades                                                               | Problemas                                                                                                                                                                                                 |
| Centros poblados                 | Un alto porcentaje de viviendas del cantón no son construcciones resistentes. | La tasa de crecimiento poblacional negativa, producto principalmente de las necesidades básicas insatisfechas que obligan a la población a migrar a ciudades que permitan mejorar las condiciones de vida |
|                                  |                                                                               | Las viviendas no cumplen con los requerimientos de salubridad u seguridad                                                                                                                                 |
|                                  | Dos Asentamientos Humanos consolidados. San Jacinto y San Eduardo.            | Alta dispersión de los asentamientos humanos principalmente en la zona norte de la parroquia que dificulta la prestación de servicios básicos y                                                           |



**ESPACIO  
EN  
BLANCO**

**ESPACIO  
EN  
BLANCO**

289

**PLAN DE TRABAJO 2019-2023**  
**CANDIDATOS A VOCALES DE LA JUNTA PARROQUIAL**  
**RURAL SAN JACINTO CANTÓN COLIMES**

| <b>Componente Asentamientos Humanos</b> |                                                                                                         |                                                                                                                                                   |
|-----------------------------------------|---------------------------------------------------------------------------------------------------------|---------------------------------------------------------------------------------------------------------------------------------------------------|
| <b>VARIABLES</b>                        | <b>Potencialidades</b>                                                                                  | <b>Problemas</b>                                                                                                                                  |
|                                         |                                                                                                         | sociales con enfoque de equidad de género protección a la niñez mujeres tercera edad y discapacitados                                             |
|                                         | La mayoría de asentamientos poblacionales tienen una alta conectividad inter-cantonal e interprovincial | Falta de planes de vivienda con orientación medio ambiental riesgo y características socio cultural de los sectores rurales y montubios           |
|                                         | Facilidad para la elaboración de viviendas a partir de créditos del MIDUVI                              | No existe Plan de Vivienda orientada a personas de extrema pobreza                                                                                |
|                                         |                                                                                                         | Altos niveles de déficit cualitativo y cuantitativo de viviendas.                                                                                 |
|                                         |                                                                                                         | Falta de créditos para compra construcción y o arreglo de vivienda con enfoque de equidad de género protección a la niñez mujeres y tercera edad. |
|                                         |                                                                                                         | Falta regulación de control del espacio urbano con enfoque de equidad de género protección a la niñez mujeres tercera edad y discapacitados       |
|                                         |                                                                                                         | Carencia de espacios públicos de recreación deporte y sano esparcimiento con enfoque de equidad de género protección a la                         |



**ESPACIO  
EN  
BLANCO**

**ESPACIO  
EN  
BLANCO**

242

**PLAN DE TRABAJO 2019-2023**  
**CANDIDATOS A VOCALES DE LA JUNTA PARROQUIAL**  
**RURAL SAN JACINTO CANTÓN COLIMES**

| Variables                      | Componente Asentamientos Humanos                                                                                                                                      |                                                                                                                                                                                                                                                                                                                                                                                                                                                                                                        |
|--------------------------------|-----------------------------------------------------------------------------------------------------------------------------------------------------------------------|--------------------------------------------------------------------------------------------------------------------------------------------------------------------------------------------------------------------------------------------------------------------------------------------------------------------------------------------------------------------------------------------------------------------------------------------------------------------------------------------------------|
|                                | Potencialidades                                                                                                                                                       | Problemas                                                                                                                                                                                                                                                                                                                                                                                                                                                                                              |
| Cobertura de servicios básicos |                                                                                                                                                                       | niñez, mujeres, tercera edad y discapacitados.                                                                                                                                                                                                                                                                                                                                                                                                                                                         |
|                                | Política municipal de incrementar la cobertura de servicios básicos, principalmente agua para consumo humano y recolección de desechos; con énfasis en zonas rurales. | Falta de áreas verdes, parques e infraestructura urbanística; con enfoque de equidad de género, protección a la niñez, mujeres, tercera edad y discapacitados.<br><br>La oferta de agua es insuficiente; debido a la falta de reservas de agua.                                                                                                                                                                                                                                                        |
|                                |                                                                                                                                                                       | Inexistencia de sistemas de agua y de plantas potabilizadoras, que satisfaga las necesidades de los distintos asentamientos humanos.<br><br>Gran porcentaje de viviendas carecen de medidores de agua, para mantener un control de consumo.<br><br>Inexistente sistema de alcantarillado, de aguas lluvias y aguas negras.<br><br>Directorios de los sistemas de agua rurales no están capacitados para la administración de los sistemas.<br><br>No existe planta de tratamiento de aguas residuales. |



**ESPACIO  
EN  
BLANCO**

**ESPACIO  
EN  
BLANCO**



246

**PLAN DE TRABAJO 2019-2023**  
**CANDIDATOS A VOCALES DE LA JUNTA PARROQUIAL**  
**RURAL SAN JACINTO CANTÓN COLIMES**

| Variables | Componente Asentamientos Humanos |                                                                                                                                                                                                                                                                                                                                                                  |
|-----------|----------------------------------|------------------------------------------------------------------------------------------------------------------------------------------------------------------------------------------------------------------------------------------------------------------------------------------------------------------------------------------------------------------|
|           | Potencialidades                  | Problemas                                                                                                                                                                                                                                                                                                                                                        |
|           |                                  | <p>No hay servicio de recolección de basura y desechos sólidos</p> <p>Un porcentaje elevado de viviendas permanecen sin electricidad lo que representa una contrariedad para los planes gubernamentales en lo relacionado a cocinas de inducción.</p>                                                                                                            |
|           |                                  | <p>El sistema de transmisión de energía eléctrica no es estable; la energía se va constantemente en las zonas urbanas y rurales, generando el daño de electrodomésticos.</p> <p>El mecanismo principal de eliminación de excretas son los pozos ciegos, representando un foco contaminante del suelo.</p>                                                        |
|           |                                  | <p>Insuficientes Centros de desarrollo, acogida y protección infantil públicos y privados que prioricen el enfoque en derechos y promuevan la igualdad y no discriminación.</p> <p>Limitados espacios y/o centros de atención al adulto mayor y discapacitados.</p> <p>Inequidad en la oferta de servicios básicos y de transporte inter-cantonal o interno.</p> |



**ESPACIO  
EN  
BLANCO**

**ESPACIO  
EN  
BLANCO**

265

**PLAN DE TRABAJO 2019-2023**  
**CANDIDATOS A VOCALES DE LA JUNTA PARROQUIAL**  
**RURAL SAN JACINTO CANTÓN COLIMES**

| Componente Asentamientos Humanos       |                                                                                                                                                                                        |                                                                                                                               |
|----------------------------------------|----------------------------------------------------------------------------------------------------------------------------------------------------------------------------------------|-------------------------------------------------------------------------------------------------------------------------------|
| Variables                              | Potencialidades                                                                                                                                                                        | Problemas                                                                                                                     |
| infraestructura de servicios sociales. | Mediana y poca cobertura de servicio de educación y salud en zonas rurales con enfoque de equidad de género, protección a la niñez, mujeres, tercera edad y discapacitados.            | Tasas de médicos por habitante es insuficiente para abastecer la demanda del servicio en el cantón.                           |
|                                        | Infraestructura instalada de escuelas unidocentes, actualmente abandonadas, que pueden ser utilizadas por la comunidad como casa comunal y centro de desarrollo cultural y productivo. | La deserción escolar imposibilita el máximo aprovechamiento de la infraestructura educativa dispuesta en el territorio.       |
|                                        |                                                                                                                                                                                        | No existen hospitales, ni centro materno infantil, público y/o privado, que atiendan las necesidades médicas.                 |
|                                        |                                                                                                                                                                                        | Insuficientes programas y Centros de desarrollo infantil públicos y privados; con énfasis en derechos.                        |
|                                        |                                                                                                                                                                                        | Falta de lugares de espectáculos y eventos, de sano esparcimiento y recreación, con enfoque en la protección de los derechos. |
| Relación entre asentamientos humanos.  | Existe alto espíritu de solidaridad entre los recintos.                                                                                                                                | Poco contacto entre las comunidades por falta de vías de acceso.                                                              |
|                                        |                                                                                                                                                                                        | No existe control de las condiciones medio-ambientales necesarias para la                                                     |



**ESPACIO  
EN  
BLANCO**

**ESPACIO  
EN  
BLANCO**

244

**PLAN DE TRABAJO 2019-2023**  
**CANDIDATOS A VOCALES DE LA JUNTA PARROQUIAL**  
**RURAL SAN JACINTO CANTÓN COLIMES**

| Variables                            | Componente Asentamientos Humanos                 |                                                                                                                                                                                                                                                           |
|--------------------------------------|--------------------------------------------------|-----------------------------------------------------------------------------------------------------------------------------------------------------------------------------------------------------------------------------------------------------------|
|                                      | Potencialidades                                  | Problemas                                                                                                                                                                                                                                                 |
|                                      |                                                  | <p>conservación de la salud humana y la satisfacción de sus necesidades materiales básicas, con enfoque en la protección de los derechos.</p> <p>Degradación del paisaje, pérdida de biodiversidad y alteración de recursos naturales por actividades</p> |
| Flujo de servicios bienes y personas | Existe una infraestructura urbanística elemental | Falta de fuentes de trabajo.                                                                                                                                                                                                                              |
|                                      |                                                  | Insuficiente acceso a los servicios básicos más elementales y de viviendas ambiental y urbanísticamente aceptables desalienta la atracción de personas a vivir en la parroquia y el cantón                                                                |
|                                      |                                                  | El desarrollo mercantil y la formación de redes comerciales es insipiente con rezagos de negocios transaccionales al detalle de compra venta; que no se han adaptado a la industrialización y                                                             |
| Vulnerabilidad                       |                                                  | <p>La alta dispersión de los asentamientos humanos principalmente en la zona norte del cantón dificulta la prestación de servicios básicos y sociales</p> <p>Tasas de médicos por habitante es</p>                                                        |



**ESPACIO  
EN  
BLANCO**

**ESPACIO  
EN  
BLANCO**

243

**PLAN DE TRABAJO 2019-2023**  
**CANDIDATOS A VOCALES DE LA JUNTA PARROQUIAL**  
**RURAL SAN JACINTO CANTÓN COLIMES**

| Variables | Componente Asentamientos Humanos |                                                                                                                                                                                                                                                                                                                                                                                                                                                                                                                                                                                                                                                                   |
|-----------|----------------------------------|-------------------------------------------------------------------------------------------------------------------------------------------------------------------------------------------------------------------------------------------------------------------------------------------------------------------------------------------------------------------------------------------------------------------------------------------------------------------------------------------------------------------------------------------------------------------------------------------------------------------------------------------------------------------|
|           | Potencialidades                  | Problemas                                                                                                                                                                                                                                                                                                                                                                                                                                                                                                                                                                                                                                                         |
|           |                                  | <p>insuficiente para abastecer la demanda del servicio en el cantón.</p> <p>Falta de puente vehicular que una la Cabecera parroquial de San Jacinto con la cabecera cantonal de Palestina, dificulta el ingreso de ambulancia o bomberos, así como la salida de enfermos graves.</p> <p>Existe una elevada concentración de los asentamientos poblacionales sobre ecosistemas frágiles y una exagerada dispersión sobre ecosistemas menos frágiles lo que dificulta y en algunos casos imposibilita su acceso a servicios básicos.</p> <p>Inseguridad ciudadana por déficit policial</p> <p>Altos niveles de déficit cualitativo y cuantitativo de viviendas.</p> |

**ANÁLISIS DEL COMPONENTE DE MOVILIDAD, ENERGÍA Y CONECTIVIDAD**

**Redes viales de acceso y transportación**

**Vialidad**

Colimes se interconecta con el resto de la provincia mediante la red vial E48 (vía colectora Guayaquil – El Empalme), la vía principal concesionada con la empresa CONORTE, sin embargo el tramo de entrada al cantón no se encuentra concesionada.



**ESPACIO  
EN  
BLANCO**

**ESPACIO  
EN  
BLANCO**



242

**PLAN DE TRABAJO 2019-2023**  
**CANDIDATOS A VOCALES DE LA JUNTA PARROQUIAL**  
**RURAL SAN JACINTO CANTÓN COLIMES**

La parroquia de San Jacinto, no posee calles de hormigón armado; las calles asfaltadas se encuentran en mal estado; el adoquinamiento se encuentra en el parqueadero del Malecón donde estacionan las tricimotos y desembarcan las gabarras; el mayor porcentaje de vías se encuentra sin pavimentar, lastrado de regular a malo.

Para que la población económicamente activa (PEA), analizada en el componente económico, pueda desplazarse a sus sitios de trabajo e incluso para que puedan sacar sus productos y ser comercializados, requiere de vías de acceso. Desde esta perspectiva de desarrollo existe un déficit en el cumplimiento de desarrollo local integral. Sin vías de acceso, el desarrollo no es posible y cualquier inversión social y económica se diluye al no haber cambiado esta realidad.

En lo relacionado a las redes de transporte, el cantón cuenta con una sola línea de transporte interprovincial. La red de movilidad y transporte parroquial y cantonal, se compone de elementos específicos, de relevancia para la escala cantonal y parroquial:

⌋ El Sistema de Transporte Público se compone de tricimotos, para la movilidad interna dentro de la cabecera cantonal y hacia los recintos más cercanos.

⌋ La transportación inter-cantonal es deficitaria, con una sola cooperativa de transporte: Cooperativa de transporte Santa Rosa de Colimes; que posee pocas unidades de transporte, una frecuencia de salida-llegada cada treinta (30) minutos, que no siempre se cumple, de cinco de la mañana a cinco de la tarde.

La Cooperativa Poza Honda, brinda transportación desde Manabí hasta Colimes y busca dar transportación hasta Guayaquil.

El sistema vial principal que articula el territorio es deficitario.

- El sistema vial principal que articula el territorio es deficitario.

### **Transportación**

Para llegar a la Parroquia San Jacinto partiendo desde el terminal terrestre de Guayaquil, se puede tomar los buses: Cooperativa de transporte Santa Rosa de Colimes, Tía, Sucre, Balzareñas, entre otras. Al llegar a Palestina a la altura del edificio de telefonía, se debe tomar el camino que se encuentra a mano izquierda, a ésta localidad se accede por medio de tricimotos o movilización propia, se ingresa aproximadamente unos 15 minutos hacia la Cabecera Parroquial.

Antes de llegar hasta la Parroquia los vehículos deben cruzar el río Daule por medio de Gabarra la cual tiene un costo de \$2 valor que es cobrado al salir de la Parroquia; o en su defecto cruzar el puente peatonal. Otra de las vías de acceso a la Parroquia es el ingreso por medio del cantón Colimes, por la vía Lomas de Colimes.

En la cabecera parroquial se encuentra la Pre Cooperativa de taxi moto "9 de Diciembre" la cual lleva un año en funcionamiento. Cuentan con 17 unidades que circulan en lo largo de la parroquia pero hay varios sectores en zona alta que no logran cubrir sobre todo los que están más cerca de la frontera con Manabí. El promedio mensual de ingreso es de \$220 dólares por persona.

El costo del servicio varía dependiendo de la ubicación del recinto, este costo puede ser desde \$0,50 centavos de dólar hasta \$1,00 e incluso más. Las necesidades que tiene este servicio tanto como para los empleados como para los usuarios de los transportes es mejorar la carretera, mejorar las unidades, entre otras.

### **Movimiento migracional.**

La provincia del Guayas ha recibido constantes flujos migratorios de las demás provincias del país, según el CPV 2010, el cantón Colimes y su parroquia rural de San Jacinto no escapan a esta realidad del



**ESPACIO  
EN  
BLANCO**



*6/11*

**ESPACIO  
EN  
BLANCO**



24

**PLAN DE TRABAJO 2019-2023**  
**CANDIDATOS A VOCALES DE LA JUNTA PARROQUIAL**  
**RURAL SAN JACINTO CANTÓN COLIMES**

desplazamiento poblacional; de esta forma, un porcentaje significativo de personas nacidas en otros cantones y provincias tienen actualmente como residencia habitual y/o ocasional o provisional, la parroquia rural de San Jacinto; además que, por poseer vínculo sanguíneo con habitantes de El Empulme, Balzar, Palestina, Santa Lucía, Daule e incluso de Guayaquil, eventualmente van y vienen sus habitantes en un constante flujo poblacional. Así mismo, las personas que nacieron en la parroquia rural de San Jacinto residen de manera habitual en cualquiera de los demás cantones o provincias del país, siendo su principal destino Guayaquil. Dado que la migración es un proceso humano relacionado directamente con la globalización y búsquedas en su mayoría, de mejores condiciones laborales y por ende de vida, es importante conocer los principales destinos migratorios vinculados con esta temática, lo que se observa a continuación:

#### **Acceso a telefonía e internet**

La fusión de las telecomunicaciones y la informática han dado lugar, en unos pocos años, a un escenario socioeconómico, marcadamente tecnológico, donde nuevos hábitos y relaciones conforman nuevas formas de participación y desarrollo de los pueblos en los ámbitos de la educación, salud, económico y cultural.

La conectividad en telefonía e internet, de la parroquia San Jacinto, se analiza desde de los datos proporcionados por el Instituto Nacional de Estadísticas y Censo 2010, midiendo la disponibilidad del servicio en categorías puntuales como son: el internet, la telefonía convencional, telefonía celular, la televisión por cable e incluso la disponibilidad de equipos de cómputo. La muestra considerada para cada una de estas categorías en el tema de conectividad es de 1,667 que es el número de hogares que existen en la parroquia.

Población de 5 y más años por uso de internet en los 6 últimos meses, según provincia, cantón y parroquia de empadronamiento.

**Disponibilidad de computadora en el hogar** Del 100% de la población apenas un 2% cuenta con una computadora en su hogar mientras que el 98% no tiene la disponibilidad de esta herramienta tecnológica.

**Disponibilidad de Televisión por Cable** Aproximadamente el 99% de la población total de la parroquia no accede al servicio de televisión por cable y el 1% que usa este servicio según recorrido en territorio se identificó esporádicamente antenas de Direct TV con su modalidad Prepago, pero esto es en su minoría.

**Disponibilidad de Telefonía Convencional** El 99% de la población total de la parroquia no accede al servicio de telefonía convencional, ni cuentan con cabinas que den el servicio para realizar llamadas a números fijos.

**Telefonía Celular** El 66% de la población accede al servicio de telefonía celular, la mayor parte de los usuarios de las diferentes localidades de esta parroquia usan el servicio de la telefonía "Claro" los mismos dan a conocer que esta operadora les brinda un mayor alcance en la cobertura a diferencia de otras operadoras.

Es de señalar que en todas las comunidades se dispone de radio y televisión por cable e incluso en algunos domicilios de los recintos, poseen antena parabólica.

#### **Amenazas**

Las principales amenazas latentes, son las inundaciones y posibles sismos, aunque estos últimos afectarían la infraestructura en menor medida. Para las vías de comunicación, tales como caminos de herradura, caminos de verano, senderos y caminos lastrados de una vía, que interconectan las poblaciones rurales principalmente, presentan riesgo muy alto de inundación y los daños serían elevados.



**ESPACIO  
EN  
BLANCO**

**ESPACIO  
EN  
BLANCO**

# PLAN DE TRABAJO 2019-2023 CANDIDATOS A VOCALES DE LA JUNTA PARROQUIAL RURAL SAN JACINTO CANTÓN COLIMES

Con un alto riesgo ante inundaciones se anotan caminos lastrados, senderos caminos de herradura caminos de verano, caminos pavimentados y lastrados de una vía que se ubican generalmente más alejados de las fuentes de inundación por lo que presentan menos susceptibilidad de sufrir daños.

Dentro de las amenazas se describe y se analiza los riesgos que puedan existir para las infraestructuras como sistemas de riego, sistema vial, tránsito vehicular, asentamientos humanos, alumbrados públicos, la energía y conectividad existentes en dentro de la parroquia; con este análisis serán claves mantenerlas operativas para evitar daños mayores en el sistema territorial parroquial.

## POTENCIALIDADES Y PROBLEMAS DEL COMPONENTE DE MOVILIDAD Y CONECTIVIDAD

| Componente movilidad, energía, telecomunicaciones y conectividad |                                                                                                      |                                                                                                                                                            |
|------------------------------------------------------------------|------------------------------------------------------------------------------------------------------|------------------------------------------------------------------------------------------------------------------------------------------------------------|
| VARIABLES                                                        | POTENCIALIDADES                                                                                      | PROBLEMAS                                                                                                                                                  |
| Movilidad y red vial                                             | Cooperativa Pozo Hondo con deseos de brindar transportación Manabí-Colimes-Guayaquil-Colimes-Manabí. | Monopolio inter-cantonal, de un medio de transporte que no abastece las necesidades de movilidad cantonal, ni parroquial.                                  |
|                                                                  | Existe una gabarra permite la conexión vehicular entre San Jacinto de Colimes y el cantón Palestina. | Los sistemas de transporte del territorio son deficientes. No se ha visibilizado la alternativa de fomentar medios de transporte alternativos al terrestre |



**ESPACIO  
EN  
BLANCO**



**ESPACIO  
EN  
BLANCO**



PLAN DE TRABAJO 2019-2023  
CANDIDATOS A VOCALES DE LA JUNTA PARROQUIAL  
RURAL SAN JACINTO CANTÓN COLIMES

| Componente movilidad, energía, telecomunicaciones y conectividad |                                                                    |                                                                                                                                                                                           |
|------------------------------------------------------------------|--------------------------------------------------------------------|-------------------------------------------------------------------------------------------------------------------------------------------------------------------------------------------|
| Variables                                                        | Potencialidades                                                    | Problemas                                                                                                                                                                                 |
|                                                                  | Hay un puente peatonal                                             | El sistema vial no se encuentra en buenas condiciones. Existen zonas que no tienen vías de acceso                                                                                         |
|                                                                  |                                                                    | Falta un puente vehicular que una la parroquia de San Jacinto del cantón Colimes con el cantón Palestina para conectarse rápidamente a la arteria vial inter-cantonal principal           |
|                                                                  | Junta parroquial posee pala mecánica para trabajos comunitarios    | Arreglo de transversales y longitudinales de la Cabecera parroquial de San Jacinto de Colimes.                                                                                            |
|                                                                  | Arteria principal de segundo y tercer orden que cruza la parroquia | Arreglo y construcción de caminos vecinales entre recintos se encuentran en la vía de London Mura Cadeal María Teresa El Pasaje Cerro Alto Las Colemba Balsa de los Parrales San Jacinto. |
|                                                                  |                                                                    | Arreglo y construcción de caminos vecinales entre recintos se encuentran en la vía de El Tigre Mocoral Cerro Alto Potrerito                                                               |
|                                                                  |                                                                    | Arreglo y construcción de caminos vecinales entre recintos se encuentran en la vía de Guasmal Cerro Atto.                                                                                 |
|                                                                  |                                                                    | Arreglo y construcción de caminos vecinales entre recintos se encuentran en la vía de Guasmal Cerro Atto.                                                                                 |



**ESPACIO  
EN  
BLANCO**

**ESPACIO  
EN  
BLANCO**



PLAN DE TRABAJO 2019-2023  
CANDIDATOS A VOCALES DE LA JUNTA PARROQUIAL  
RURAL SAN JACINTO CANTÓN COLIMES

| Componente movilidad, energía, telecomunicaciones y conectividad |                 |                                                                                                                                                                                     |
|------------------------------------------------------------------|-----------------|-------------------------------------------------------------------------------------------------------------------------------------------------------------------------------------|
| Variables                                                        | Potencialidades | Problemas                                                                                                                                                                           |
|                                                                  |                 | encuentran en la vía de La Unión La Alegría                                                                                                                                         |
|                                                                  |                 | Arreglo y construcción de caminos vecinales entre recintos se encuentran en la vía de Centinela Coñectar a San Jacinto. Boquerón San Eduardo La Alegría San Jacinto. las Lomas      |
|                                                                  |                 | Arreglo y construcción de caminos vecinales entre recintos se encuentran en la vía de Etelvina La Virtud San Jacinto. La palma.                                                     |
|                                                                  |                 | Arreglo y construcción de caminos vecinales entre recintos se encuentran en mal estado requieren urgente atención para facilitar la comunicación.                                   |
|                                                                  |                 | Arreglo y construcción de la vía en la ruta San Eduardo San Jacinto La Palma La Balsa de los Parrales                                                                               |
|                                                                  |                 | Arreglo y construcción de la vía en la ruta de Boquerón Las Caritas                                                                                                                 |
|                                                                  |                 | Falta vía que vaya desde Fuente peatonal de Sn Jacinto La Perpetua San Antonio Las Balsas Las Colembas vía principal Guabito de Arriba Potrero Cerro Alto Guasmal Guasmal Las Moras |



**ESPACIO  
EN  
BLANCO**

**ESPACIO  
EN  
BLANCO**

PLAN DE TRABAJO 2019-2023  
CANDIDATOS A VOCALES DE LA JUNTA PARROQUIAL  
RURAL SAN JACINTO CANTÓN COLIMES

| Componente movilidad, energía, telecomunicaciones y conectividad |                                                                                               |                                                                                                                                                                                                                                  |
|------------------------------------------------------------------|-----------------------------------------------------------------------------------------------|----------------------------------------------------------------------------------------------------------------------------------------------------------------------------------------------------------------------------------|
| Variables                                                        | Potencialidades                                                                               | Problemas                                                                                                                                                                                                                        |
|                                                                  |                                                                                               | London Mesada de abajo Mesada de Amba                                                                                                                                                                                            |
|                                                                  |                                                                                               | Falta vía que vaya desde Colimes por la estación de Riego La Palma desvío recinto La Palma desvío La Virtud Parroquia de San Jacinto                                                                                             |
| Telecomunicaciones                                               | Empresa de telecomunicaciones dispuesta a mejorar la conectividad telefónica en toda la zona. | El acceso y cobertura a las telecomunicaciones es limitado                                                                                                                                                                       |
|                                                                  | Algunos moradores de la parroquia de San Jacinto tiene acceso a internet                      | La dispersión de los asentamientos humanos dificulta la provisión del servicio especialmente en zonas rurales                                                                                                                    |
|                                                                  | Hay acceso a varias frecuencias de emisoras radiales                                          | Inestabilidad del fluido eléctrico debilita la posibilidad de transmisión y recepción de información.                                                                                                                            |
|                                                                  | La mayoría de la población posee por lo menos un teléfono celular.                            | Déficit de líneas de telefonía fija en el sector rural e internet                                                                                                                                                                |
|                                                                  | En la parroquia se puede sintonizar varias frecuencias de emisoras radiales                   | Deficiencia de cobertura celular por la geografía irregular que presenta la parroquia<br><br>Por la geografía del territorio parroquial ninguna comunidad cuenta con servicio de telefonía móvil estable y de calidad, internet. |
|                                                                  |                                                                                               | Carencia de receptores y emisores para radio y televisión                                                                                                                                                                        |



**ESPACIO  
EN  
BLANCO**

**ESPACIO  
EN  
BLANCO**

**PLAN DE TRABAJO 2019-2023  
CANDIDATOS A VOCALES DE LA JUNTA PARROQUIAL  
RURAL SAN JACINTO CANTÓN COLIMES**

| Componente movilidad, energía, telecomunicaciones y conectividad |                                                                                |                                                                                                                                                                                                                                                |
|------------------------------------------------------------------|--------------------------------------------------------------------------------|------------------------------------------------------------------------------------------------------------------------------------------------------------------------------------------------------------------------------------------------|
| Variabes                                                         | Potencialidades                                                                | Problemas                                                                                                                                                                                                                                      |
|                                                                  |                                                                                | El acceso de la telefonía es de malo a deficitario. Muchos recintos quedan incomunicados por via terrestre en época invemal y además quedan incomunicados telefónicamente                                                                      |
| Energía                                                          | Las viviendas con acceso carrozable cuentan con servicio de energía eléctrica. | Fallas permanente del fluido eléctrico: causa pérdida de bienes de uso doméstico. en hogares pobres.<br><br>La infraestructura existente de energía. en el territorio es deficitaria, tanto para el sector productivo como para el residencial |
|                                                                  |                                                                                | Zona baja de la parroquia tiene energía eléctrica. pero es inestable.                                                                                                                                                                          |
|                                                                  |                                                                                | Cerro Alto, Cadeal, Boquerón, Centinela, Perpetua y La Balsa de los Parrales. tiene problemas por insuficiencia de transformadores.                                                                                                            |
|                                                                  |                                                                                | Zona alta de la parroquia tiene mal sistema de fluido eléctrico                                                                                                                                                                                |
|                                                                  |                                                                                | Los proyectos energéticos convencionales y alternativos no tienen mantenimiento permanente                                                                                                                                                     |
|                                                                  | Voluntad política del CNEL para realizar los arreglos necesarios               | Inestabilidad de fluido eléctrico causa que constantemente se                                                                                                                                                                                  |



**ESPACIO  
EN  
BLANCO**

**ESPACIO  
EN  
BLANCO**

PLAN DE TRABAJO 2019-2023  
CANDIDATOS A VOCALES DE LA JUNTA PARROQUIAL  
RURAL SAN JACINTO CANTÓN COLIMES

| Componente movilidad, energía, telecomunicaciones y conectividad |                                                                                                                                                                                                                                                                                             |                                                                                                                                                                                                          |
|------------------------------------------------------------------|---------------------------------------------------------------------------------------------------------------------------------------------------------------------------------------------------------------------------------------------------------------------------------------------|----------------------------------------------------------------------------------------------------------------------------------------------------------------------------------------------------------|
| Variables                                                        | Potencialidades                                                                                                                                                                                                                                                                             | Problemas                                                                                                                                                                                                |
| Vulnerabilidad                                                   | para mejorar el fluido eléctrico de la parroquia.                                                                                                                                                                                                                                           | quemien las bombas de extracción o de impulsión de agua a los domicilios, de los recintos de la parroquia de San Jacinto.                                                                                |
|                                                                  |                                                                                                                                                                                                                                                                                             | Un alto índice de las viviendas rurales no cuentan con el servicio de energía eléctrica o el servicio eléctrico que reciben es pésimo.                                                                   |
|                                                                  | Fenomeno del niño es una oportunidad para de desarrollar la agricultura en la parte alta de la parroquia de Colimes.<br><br>Existencia de espacios aptos para construcción de albarradas, que permitan aprovechar el excedente de metros cúbicos de lluvia, para crear reservorios de agua. | Inexistencia de generadores de corriente eléctrica<br><br>Peligro que el fenómeno del niño aislé a las comunidades.<br><br>Riesgo de fenómeno del niño que afecte cultivos y vías de acceso.             |
|                                                                  | A nivel cantonal existe una unidad de Gestión de Riesgos.                                                                                                                                                                                                                                   | Peligro de deslaves y deslizamientos, afectaría la trayectoria vial, bloqueando la movilidad, energía eléctrica y conectividad.<br><br>Movimiento en masa a causa de afectaciones por fenómeno del niño. |

ANÁLISIS DEL COMPONENTE POLÍTICO INSTITUCIONAL Y PARTICIPACIÓN CIUDADANA



**ESPACIO  
EN  
BLANCO**

**ESPACIO  
EN  
BLANCO**



239

**PLAN DE TRABAJO 2019-2023**  
**CANDIDATOS A VOCALES DE LA JUNTA PARROQUIAL**  
**RURAL SAN JACINTO CANTÓN COLIMES**

### **Enfoque Territorial de Planificación de la Parroquia San Jacinto**

La institución rige su planificación mediante la constitución como norma máxima que establece entre otros puntos como deber primordial del estado planificar el desarrollo nacional, la regulación de los procesos locales con la presencia de las instancias de participación ciudadana, el sistema nacional de competencias, los mecanismos de financiamiento y la institucionalidad responsable de los procesos a nivel nacional.

Asimismo con el Plan Nacional del Buen Vivir PNBV, al cual deben acogerse todas las instituciones públicas como un referente para la planificación local de metas de gestión. Además al Código Orgánico de Organización Territorial, Autonomías y Descentralización COOTAD, al Código Orgánico de Planificación y Finanzas Públicas, a la Ley de Participación Ciudadana y todas las demás leyes que tengan incidencia en el territorio cantonal y en el normal desempeño de actividades técnicas y administrativas del GAD.

### **Sistema Participativo**

El Código Orgánico de Organización Territorial Autonomía y Descentralización (COOTAD) indica en su artículo 64, literal c, la implementación de un sistema de participación ciudadana, con el objeto de ir implementando la gestión democrática y el ejercicio de los derechos ciudadanos previstos en la Constitución del Ecuador. Desde esta perspectiva legal, la máxima instancia de participación en la Junta Parroquial de San Jacinto es la Asamblea Parroquial.

Igualmente, el Código Orgánico de Organización Territorial Autonomía y Descentralización (COOTAD) en su artículo 65 literal f, también establece la competencia y potestad de "promover la organización de los ciudadanos de las unidades básicas de participación: comunas, barrios, recintos, comunidades y a las organizaciones de la sociedad civil asociaciones, comités, centros, fundaciones etc.", todas ellas consideradas como organizaciones territoriales de base.

En cumplimiento a esta normativa, desde la presidencia del Gobierno autónomo descentralizado de la parroquia de San Jacinto; se ha impulsado la realización de asambleas comunitarias y participativas, con el debate de temas de importancia comunitaria, parroquial y gubernativa local.

### **Desarrollo educacional y del Talento humano**

La parroquia cuenta con una población cuyo desarrollo académico aún es deficiente, del total de la población, 916 habitantes en edades comprendidos entre 12 a 26 años y más, no sabe leer, ni escribir. Y, cerca del 1% de su población posee formación académica universitaria.

En lo que respecta al nivel de formación académica, más del 60% de los miembros del GAD parroquial posee título académico universitario; administrativamente se cuenta con una CBA que maneja técnicamente las cuentas del GAD.

### **Desarrollo institucional**

El código laboral señala que son ocho las horas de trabajo, pero en tiempo dedicación de las autoridades del GAD parroquial, este tiempo excede las horas legalmente reglamentadas en el Código del trabajo. Esta situación se da por la necesidad de salir de la parroquia para desarrollar actividades de gestión en otras dependencias gubernamentales provincial, regional o nacional, y por la dificultad e inaccesibilidad vial hacia los recintos de la parte alta de la parroquia.

Este nivel de dedicación laboral disminuye en los vocales; la causa de esto es la individualización de origen político de los representantes de elección popular y el bajo presupuesto que no permite invertir en incremento de sueldos, viáticos y dietas legalmente autorizadas por la COOTAD, la LOSEP, LEY ORGANICA DE LAS



**ESPACIO  
EN  
BLANCO**

**ESPACIO  
EN  
BLANCO**

233

**PLAN DE TRABAJO 2019-2023**  
**CANDIDATOS A VOCALES DE LA JUNTA PARROQUIAL**  
**RURAL SAN JACINTO CANTÓN COLIMES**

JUNTAS PARROQUIALES RURALES, LEY ORGÁNICA y su REGLAMENTO DE LA CONTRALORÍA GENERAL DEL ESTADO.

**Potencialidades y Problemas del Componente Político Institucional y Participación Ciudadana**

| Componente Político Institucional y Participación Ciudadana |                                                                                                                                                          |                                                                                                                            |
|-------------------------------------------------------------|----------------------------------------------------------------------------------------------------------------------------------------------------------|----------------------------------------------------------------------------------------------------------------------------|
| Variables                                                   | Potencialidades                                                                                                                                          | Problemas                                                                                                                  |
| Actores / Organización y tejido social                      | En el Registro Único de Organizaciones de la Sociedad Civil RUOSC, están registradas 107 organizaciones sociales de diferente tipo en el cantón Colimes. | No existe mapeo de actores sociales e institucionales de la parroquia.                                                     |
|                                                             | Existe un mínimo del componente social organizado.                                                                                                       | Conocimiento limitado del ámbito de trabajo que realizan los actores de la sociedad de la parroquia.                       |
|                                                             |                                                                                                                                                          | Inexperiencia del campo de acción, la cobertura y la interacción de los actores de la sociedad.                            |
|                                                             |                                                                                                                                                          | Desconocimiento de las comunidades sobre temas relacionados a la planificación y ordenamiento territorial de la parroquia. |



**ESPACIO  
EN  
BLANCO**

**ESPACIO  
EN  
BLANCO**

232

**PLAN DE TRABAJO 2019-2023**  
**CANDIDATOS A VOCALES DE LA JUNTA PARROQUIAL**  
**RURAL SAN JACINTO CANTÓN COLIMES**

| Componente Politico Institucional y Participación Ciudadana |                                                                                                           |                                                                                                                                                                                                                                                                                         |
|-------------------------------------------------------------|-----------------------------------------------------------------------------------------------------------|-----------------------------------------------------------------------------------------------------------------------------------------------------------------------------------------------------------------------------------------------------------------------------------------|
| Variables                                                   | Potencialidades                                                                                           | Problemas                                                                                                                                                                                                                                                                               |
| <b>Marco Legal</b>                                          | El GAD parroquial promueve actividades comunitarias.                                                      | Escasa intervención de la sociedad civil en los procesos de participación.                                                                                                                                                                                                              |
|                                                             | Plan de Desarrollo y Organización Territorial de la parroquia de San Jacinto, actualizado.                | Desconocimiento de las comunidades sobre temas relacionados con la planificación y el ordenamiento territorial de la parroquia y el cantón.                                                                                                                                             |
|                                                             | El directorio del GAD parroquial aplica mecanismos de integración, representación y participación social. | El personal y vocales del GADPSJ poseen título académico de tercer nivel.                                                                                                                                                                                                               |
|                                                             | Constitución, Ley de participación ciudadana, Ordenanzas.                                                 | Falta coordinar la labor entre la Junta Cantonal de Protección de Derechos, la DINAPEN, Defensoría del Pueblo, Defensoría Pública, Policía Nacional, Fiscalía y Juzgados de Niñez, Mujer y Familia.<br><br>Falta de ordenanza que permita al GAD registrar organizaciones comunitarias. |
| <b>Estructura y capacidades del GAD</b>                     | La estructura orgánica del GAD está alineada a las funciones y competencias                               | Limitación en las competencias del GAD, para la ejecución de obras en las comunidades rurales.                                                                                                                                                                                          |
|                                                             | El Plan de Gobierno de la máxima autoridad del GAD parroquial está enmarcado en los principios del        | La estructura organizacional del GAD presenta falencias por lo que requiere reestructuración<br><br>Desinterés comunitario de intervención de organizaciones gubernamentales.                                                                                                           |



**ESPACIO  
EN  
BLANCO**

**ESPACIO  
EN  
BLANCO**

PLAN DE TRABAJO 2019-2023  
CANDIDATOS A VOCALES DE LA JUNTA PARROQUIAL  
RURAL SAN JACINTO CANTÓN COLIMES

| Componente Político Institucional y Participación Ciudadana |                                                                                                                                                               |                                                                                                                                                      |
|-------------------------------------------------------------|---------------------------------------------------------------------------------------------------------------------------------------------------------------|------------------------------------------------------------------------------------------------------------------------------------------------------|
| Variables                                                   | Potencialidades                                                                                                                                               | Problemas                                                                                                                                            |
| Participación                                               | Buen Vivir, Sumak Kausay y los Objetivos del milenio,                                                                                                         |                                                                                                                                                      |
|                                                             | El GAD parroquial se encuentra alineado estratégicamente con niveles de gobierno nacional, provincial y cantonal que contribuirá a la gestión del territorio. | Falta de cumplimientos y compromisos entre las partes.                                                                                               |
|                                                             | GAD parroquial promueve la integración y participación ciudadana.                                                                                             | No se cuenta con recursos para crear un equipo técnico de planificación y participación ciudadana<br><br>Limitado personal administrativo y técnico. |

### Visión de Desarrollo Cantonal

La parroquia rural San Jacinto, en el año 2023, será reconocida como una parroquia modelo de gestión en el campo productivo, incluyente y solidario, con acceso a salud, educación, cultura y al deporte, donde sus ciudadanos y ciudadanas tengan nuevas oportunidades para mejorar su calidad de vida.

### 2.- Objetivos General y Específicos

#### Objetivo General

Atender a la ciudadanía en general en sus necesidades a través de proyectos enmarcados al desarrollo social, económico y cultural del cantón y ejercer una fiscalización efectiva de la ejecución de obras que buscan brindar el bienestar y desarrollo de toda la comunidad.

#### Objetivos Específicos



**ESPACIO  
EN  
BLANCO**

**ESPACIO  
EN  
BLANCO**



PLAN DE TRABAJO 2019-2023  
CANDIDATOS A VOCALES DE LA JUNTA PARROQUIAL  
RURAL SAN JACINTO CANTÓN COLIMES

**EJE DE DESARROLLO BIOFÍSICO AMBIENTAL**

(OBJETIVOS ODS No.3, 6, 13, 15)

Gestionar un plan de prevención de desastres en sitios señalados como riesgosos en los mapas de riesgo para brindar mayor seguridad a las construcciones habitacionales y protección a los ciudadanos sanjacinteños.

**EJE DE DESARROLLO SOCIO CULTURAL**

(OBJETIVOS ODS No. 1, 2, 12)

Gestionar y aprobar la firma de convenios inter institucionales que contribuyan a mejorar los directivos de los ciudadanos en la gestión de los mismos y continuar con los programas de atención a grupos prioritarios.

Realizar seguimiento y fiscalización de proyectos para atención a grupos vulnerables que permitan mejorar la calidad de vida.

Apoiar a la máxima autoridad en la realización de campañas para erradicar la discriminación y la exclusión social en todas sus manifestaciones.

Aprobar y gestionar la planificación, ejecución y el mantenimiento a la infraestructura física de los espacios públicos destinados al desarrollo social, cultural y deportivo.

**EJE DE DESARROLLO ASENTAMIENTOS HUMANOS**

(OBJETIVO ODS No. 11)

gestionar la complementación de obras que faltan e implementación de servicios agregados complementarios para generar un ambiente saludable que incremente la calidad de la vida de los ciudadanos sanjacinteños.



**ESPACIO  
EN  
BLANCO**

**ESPACIO  
EN  
BLANCO**

PLAN DE TRABAJO 2019-2023  
CANDIDATOS A VOCALES DE LA JUNTA PARROQUIAL  
RURAL SAN JACINTO CANTÓN COLIMES

**EJE DE DESARROLLO MOVILIDAD Y CONECTIVIDAD**

(OBJETIVOS ODS: No. 10, 11)

Gestionar proyectos que contribuyan a mejorar las condiciones de circulación peatonal y vehicular mediante la implantación de pavimento, adoquinado, calzadas de hormigón simple y puentes carrozables, brindando a los ciudadanos un servicio de comunicación ágil, as equible y acorde con el avance tecnológico para facilitar su movilidad y comunicación con eficiencia y seguridad.

**EJE DE DESARROLLO FORTALECIMIENTO INSTITUCIONAL**

(OBJETIVO ODS No. 16).

Cumplir con la normativa vigente para el cumplimiento de actividades legislativas y de fiscalización.

Cumplir con la Ley de Transparencia.

**3.- PROPUESTA DE PLAN PLURIANUAL**

|                                   |                                                                        |
|-----------------------------------|------------------------------------------------------------------------|
| <b>ORGANIZACIÓN POLÍTICA:</b>     | PARTIDO SOCIAL CRISTIANO -<br>MOVIMIENTO MADERA DE GUERRERO<br>LISTA 6 |
| <b>DIGNIDAD A LA QUE ASPIRAN:</b> | CANDIDATOS A VOCALES DE LA JUNTA                                       |



**ESPACIO  
EN  
BLANCO**

**ESPACIO  
EN  
BLANCO**

**PLAN DE TRABAJO 2019-2023**  
**CANDIDATOS A VOCALES DE LA JUNTA PARROQUIAL**  
**RURAL SAN JACINTO CANTÓN COLIMES**

|                                  |                                                                       |
|----------------------------------|-----------------------------------------------------------------------|
|                                  | PARROQUIAL RURAL SAN JACINTO                                          |
| <b>JURISDICCIÓN TERRITORIAL:</b> | PARROQUIA RURAL SAN JACINTO DEL CANTÓN COLIMES , PROVINCIA DEL GUAYAS |
| <b>PERÍODO DE PLANIFICACIÓN:</b> | 2019-2023                                                             |

|                               |                                                                                                                                                                                                                                                                                                          |
|-------------------------------|----------------------------------------------------------------------------------------------------------------------------------------------------------------------------------------------------------------------------------------------------------------------------------------------------------|
| <b>VISIÓN DEL DESARROLLO:</b> | La parroquia rural San Jacinto, en el año 2023, será reconocida como una parroquia modelo de gestión en el campo productivo, incluyente y solidario, con acceso a salud, educación, cultura y al deporte, donde sus ciudadanos y ciudadanas tengan nuevas oportunidades para mejorar su calidad de vida. |
|-------------------------------|----------------------------------------------------------------------------------------------------------------------------------------------------------------------------------------------------------------------------------------------------------------------------------------------------------|



**ESPACIO  
EN  
BLANCO**

**ESPACIO  
EN  
BLANCO**

**PLAN DE TRABAJO 2019-2023**  
**CANDIDATOS A VOCALES DE LA JUNTA PARROQUIAL**  
**RURAL SAN JACINTO CANTÓN COLIMES**

**Ámbito de acción o ejes de desarrollo por Objetivos**

| No. | OBJETIVOS DE DESARROLLO SOSTENIBLE ONU                         | OBJETIVOS DEL PND                                                                       | PRIORIDAD NACIONAL ETN                    | EJES                                            | POLÍTICA PND                                                                                                                                                                                                                            | META DEL PND                                                                                                                                                                                                                                                                                                                                                                                                                                                                                 | COMPETENCIA                                                                                                                                                                                                                                                                                                                                                                                                        | COMPONENTE    | PROGRAMA                     | PROYECTO                                                                                                                                                                                                                                                                                                                                                                                                    |
|-----|----------------------------------------------------------------|-----------------------------------------------------------------------------------------|-------------------------------------------|-------------------------------------------------|-----------------------------------------------------------------------------------------------------------------------------------------------------------------------------------------------------------------------------------------|----------------------------------------------------------------------------------------------------------------------------------------------------------------------------------------------------------------------------------------------------------------------------------------------------------------------------------------------------------------------------------------------------------------------------------------------------------------------------------------------|--------------------------------------------------------------------------------------------------------------------------------------------------------------------------------------------------------------------------------------------------------------------------------------------------------------------------------------------------------------------------------------------------------------------|---------------|------------------------------|-------------------------------------------------------------------------------------------------------------------------------------------------------------------------------------------------------------------------------------------------------------------------------------------------------------------------------------------------------------------------------------------------------------|
| 1   | OBJETIVO 1: FIN DE LA POBREZA / OBJETIVO 5: IGUALDAD DE GÉNERO | OBJETIVO 1: Garantizar una vida digna con iguales oportunidades para todas las personas | Gestión territorial gobernanza multinivel | Eje 1: Derechos para todos durante toda la vida | 1.10 Erradicar toda forma de discriminación y violencia por razones económicas, sociales, culturales, religiosas, étnica, edad, discapacidad y movilidad humana, con énfasis en la violencia de género y sus distintas manifestaciones. | <ul style="list-style-type: none"> <li>Erradicar el trabajo infantil de 5 a 14 años, reduciendo las cifras del 4,9% a 2,7% a 2021.</li> <li>Incrementar el porcentaje de niñas y niños menores de cinco años que participan en programas de primera infancia, a 2021.</li> <li>Dotar de ayudas técnicas a las personas con discapacidad a fin de regular el uso y la ocupación del suelo urbano y rural en el marco de la interculturalidad y plurinacionalidad y el respeto a la</li> </ul> | Planificar, junto a las instituciones del sector público y actores de la sociedad, el desarrollo cantonal y formular los correspondientes planes de ordenamiento territorial, de manera articulada con a planificación nacional, regional, provincial y parroquial, con el fin de regular el uso y la ocupación del suelo urbano y rural en el marco de la interculturalidad y plurinacionalidad y el respeto a la | Sociocultural | Programa de Bienestar Social | <ul style="list-style-type: none"> <li>Aprobar la firma de convenios interinstitucionales que contribuyan a mejorar los servicios de protección a la niñez y sus instituciones ampliando la participación directa de los ciudadanos en la gestión de los mismos y continuar con los programas de atención a grupos prioritarios.</li> <li>Realizar seguimiento y fiscalización de proyectos para</li> </ul> |



227

**ESPACIO  
EN  
BLANCO**

**ESPACIO  
EN  
BLANCO**



**PLAN DE TRABAJO 2019-2023**  
**CANDIDATOS A VOCALES DE LA JUNTA PARROQUIAL**  
**RURAL SAN JACINTO CANTÓN COLIMES**

226

|   |                                                                                                                                                  |                                                           |                                                                                                                |                                                                                                                                                                                                                                                                                             |                                                                                                                                                                                                                                      |                                                                                                                                                                                                                                                                                                                                |                                                                                                                                                                                                                                                                                                       |
|---|--------------------------------------------------------------------------------------------------------------------------------------------------|-----------------------------------------------------------|----------------------------------------------------------------------------------------------------------------|---------------------------------------------------------------------------------------------------------------------------------------------------------------------------------------------------------------------------------------------------------------------------------------------|--------------------------------------------------------------------------------------------------------------------------------------------------------------------------------------------------------------------------------------|--------------------------------------------------------------------------------------------------------------------------------------------------------------------------------------------------------------------------------------------------------------------------------------------------------------------------------|-------------------------------------------------------------------------------------------------------------------------------------------------------------------------------------------------------------------------------------------------------------------------------------------------------|
|   |                                                                                                                                                  |                                                           | <p>Aumentar el número de personas con discapacidad y/o sustitutos insertados en el sistema laboral a 2021.</p> | <p>el diversidad de con y/o el a</p>                                                                                                                                                                                                                                                        | <p>atención a grupos vulnerables que permitan mejorar la calidad de vida.</p> <p>Apoyar a la máxima autoridad en la realización de campañas para erradicar la discriminación y la exclusión social en todas sus manifestaciones.</p> |                                                                                                                                                                                                                                                                                                                                |                                                                                                                                                                                                                                                                                                       |
| 2 | <p>OBJETIVO 1:<br/>Garantizar una vida digna con iguales oportunidades para todas las personas</p> <p>OBJETIVO 13:<br/>ACCIÓN POR EL C.J.M.A</p> | <p>Cohesión territorial con sustentabilidad ambiental</p> | <p>Eje 1:<br/>Derechos para todos durante toda la vida</p>                                                     | <p>1.11 Impulsar una cultura de gestión integral de riesgos que disminuya la vulnerabilidad y garantice a la ciudadanía la prevención, la respuesta y atención a todo tipo de emergencias y desastres originados por causas naturales, antropicas o vinculadas con el cambio climático.</p> | <p>Mejorar el tiempo de respuesta en atención integral de emergencias: mejorar el tiempo de respuesta en emergencias para seguridad ciudadana desde 0:13:27 a 0:10:53 minutos a 2021.</p>                                            | <p>a) Planificar, junto con otras instituciones del sector público y actores de la sociedad, el desarrollo cantonal y formular los correspondientes planes de ordenamiento territorial, de manera articulada con la planificación nacional, regional, provincial y parroquial, con el fin de regular el uso y la ocupación</p> | <p>Programa de Gestión de Riesgos de Biofísico</p> <p>Gestionar de manera conjunta con la máxima autoridad la construcción de Canales de riego o sistemas de compuertas para el control y manejo del agua en ríos y esteros.<br/>Gestionar en SENAGUA para impulsar la desazolve del río Colimes.</p> |



**ESPACIO  
EN  
BLANCO**

**ESPACIO  
EN  
BLANCO**

**PLAN DE TRABAJO 2019-2023**  
**CANDIDATOS A VOCALES DE LA JUNTA PARROQUIAL**  
**RURAL SAN JACINTO CANTÓN COLIMES**

|   |                                                                       |                                                                                                            |                                                    |                                                     |                                                                                                                                                                                                                                                                                             |                                                                                                                                                                                           |                                                                                                |                               |                                                                                                         |                                                                                                                                     |                                                                                                                       |
|---|-----------------------------------------------------------------------|------------------------------------------------------------------------------------------------------------|----------------------------------------------------|-----------------------------------------------------|---------------------------------------------------------------------------------------------------------------------------------------------------------------------------------------------------------------------------------------------------------------------------------------------|-------------------------------------------------------------------------------------------------------------------------------------------------------------------------------------------|------------------------------------------------------------------------------------------------|-------------------------------|---------------------------------------------------------------------------------------------------------|-------------------------------------------------------------------------------------------------------------------------------------|-----------------------------------------------------------------------------------------------------------------------|
| 3 | <p><b>OBJETIVO 15:</b><br/> <b>VIDA DE ECOSISTEMAS TERRESTRES</b></p> | <p><b>OBJETIVO 1:</b><br/> Garantizar una vida digna con iguales oportunidades para todas las personas</p> | <p>Gestión territorial y gobernanza multinivel</p> | <p>Eje Derechos para todos durante toda la vida</p> | <p>1.11 Impulsar una cultura de gestión integral de riesgos que disminuya la vulnerabilidad y garantice a la ciudadanía la prevención, la respuesta y atención a todo tipo de emergencias y desastres originados por causas naturales, antrópicas o vinculadas con el cambio climático.</p> | <p>Mejorar el tiempo de respuesta en atención integral de emergencias: mejorar el tiempo de respuesta en emergencias para seguridad ciudadana desde 0:13:27 a 0:10:53 minutos a 2021.</p> | <p>m) Gestionar los servicios de prevención, protección, socorro y extinción de incendios.</p> | <p>Político Institucional</p> | <p>Programa de Gestión de los servicios de prevención, protección, socorro y extinción de incendios</p> | <p>Gestionar y socializar un plan de gestión de riesgos naturales antrópicos rurales, contemplando el estudio del uso del suelo</p> | <p>del suelo urbano y rural, en el marco de la interculturalidad y plurinacionalidad y el respeto a la diversidad</p> |
|---|-----------------------------------------------------------------------|------------------------------------------------------------------------------------------------------------|----------------------------------------------------|-----------------------------------------------------|---------------------------------------------------------------------------------------------------------------------------------------------------------------------------------------------------------------------------------------------------------------------------------------------|-------------------------------------------------------------------------------------------------------------------------------------------------------------------------------------------|------------------------------------------------------------------------------------------------|-------------------------------|---------------------------------------------------------------------------------------------------------|-------------------------------------------------------------------------------------------------------------------------------------|-----------------------------------------------------------------------------------------------------------------------|



225

**ESPACIO  
EN  
BLANCO**

**ESPACIO  
EN  
BLANCO**

**PLAN DE TRABAJO 2019-2023  
CANDIDATOS A VOCALES DE LA JUNTA PARROQUIAL  
RURAL SAN JACINTO CANTÓN COLIMES**

|                         |                                                             |                                                                                                                               |                                                                            |                                                                              |                                                                           |                                                                                                                                                                                                                                                                                                                                   |                                                                                                   |                                                                                                                                                                                                                                                                         |                                                                                               |                                                                                                                                                                                                                                                                                                                                                                                                                                              |
|-------------------------|-------------------------------------------------------------|-------------------------------------------------------------------------------------------------------------------------------|----------------------------------------------------------------------------|------------------------------------------------------------------------------|---------------------------------------------------------------------------|-----------------------------------------------------------------------------------------------------------------------------------------------------------------------------------------------------------------------------------------------------------------------------------------------------------------------------------|---------------------------------------------------------------------------------------------------|-------------------------------------------------------------------------------------------------------------------------------------------------------------------------------------------------------------------------------------------------------------------------|-----------------------------------------------------------------------------------------------|----------------------------------------------------------------------------------------------------------------------------------------------------------------------------------------------------------------------------------------------------------------------------------------------------------------------------------------------------------------------------------------------------------------------------------------------|
| <p align="center">4</p> | <p><b>OBJETIVO 6:<br/>AGUA LIMPIA Y<br/>SANEAMIENTO</b></p> | <p><b>OBJETIVO 1:<br/>Garantizar una<br/>vida digna con<br/>iguales<br/>oportunidades<br/>para todas las<br/>personas</b></p> | <p><b>Acceso<br/>equitativo<br/>infraestructura y<br/>conocimiento</b></p> | <p><b>Eje<br/>Derechos<br/>a para todos<br/>durante toda<br/>la vida</b></p> | <p><b>1:<br/>Derechos<br/>para todos<br/>durante toda<br/>la vida</b></p> | <p>1.17 Garantizar el<br/>acceso, uso y<br/>aprovechamiento<br/>justo, equitativo y<br/>sostenible del agua,<br/>la protección de sus<br/>fuentes; la<br/>universalidad,<br/>disponibilidad y<br/>calidad para el<br/>consumo humano,<br/>saneamiento para<br/>todos y el desarrollo<br/>de sistemas<br/>integrales de riego.</p> | <p>Incrementar el<br/>porcentaje de la<br/>población con<br/>acceso a agua<br/>segura a 2021.</p> | <p>d) Prestar los<br/>servicios públicos<br/>de agua potable,<br/>alcantarillado,<br/>el depuración de<br/>las aguas residuales,<br/>con manejo de<br/>desechos sólidos,<br/>actividades de<br/>saneamiento<br/>ambiental y<br/>aquellos que<br/>establezca la ley.</p> | <p>Asentamientos<br/>Humanos Y<br/>Medio<br/>Construido<br/>Programas de<br/>Agua Potable</p> | <p>Gestionar a<br/>implementar los<br/>servicios<br/>básicos de<br/>agua potable,<br/>alcantarillado,<br/>sanitarios de<br/>la parroquia<br/>del cantón<br/>mediante la<br/>complementación<br/>de obras que<br/>faltan e<br/>implementación<br/>de servicios<br/>agregados<br/>complementarios<br/>para generar<br/>un ambiente<br/>saludable que<br/>incrementa la<br/>calidad de la<br/>vida de los<br/>ciudadanos San<br/>Jacinteños</p> |
|-------------------------|-------------------------------------------------------------|-------------------------------------------------------------------------------------------------------------------------------|----------------------------------------------------------------------------|------------------------------------------------------------------------------|---------------------------------------------------------------------------|-----------------------------------------------------------------------------------------------------------------------------------------------------------------------------------------------------------------------------------------------------------------------------------------------------------------------------------|---------------------------------------------------------------------------------------------------|-------------------------------------------------------------------------------------------------------------------------------------------------------------------------------------------------------------------------------------------------------------------------|-----------------------------------------------------------------------------------------------|----------------------------------------------------------------------------------------------------------------------------------------------------------------------------------------------------------------------------------------------------------------------------------------------------------------------------------------------------------------------------------------------------------------------------------------------|



229

**ESPACIO  
EN  
BLANCO**

**ESPACIO  
EN  
BLANCO**

**PLAN DE TRABAJO 2019-2023  
CANDIDATOS A VOCALES DE LA JUNTA PARROQUIAL  
RURAL SAN JACINTO CANTÓN COLIMES**

|   |                                                                                                          |                                                                                                                       |                                                                  |                                                                   |                                                                                                                                                                                                                                                                                                                                         |                                                                                                                                                                                                                                      |                                                                                                                                                                                                                             |                                                       |                                                                                                                                                                                                           |
|---|----------------------------------------------------------------------------------------------------------|-----------------------------------------------------------------------------------------------------------------------|------------------------------------------------------------------|-------------------------------------------------------------------|-----------------------------------------------------------------------------------------------------------------------------------------------------------------------------------------------------------------------------------------------------------------------------------------------------------------------------------------|--------------------------------------------------------------------------------------------------------------------------------------------------------------------------------------------------------------------------------------|-----------------------------------------------------------------------------------------------------------------------------------------------------------------------------------------------------------------------------|-------------------------------------------------------|-----------------------------------------------------------------------------------------------------------------------------------------------------------------------------------------------------------|
| 5 | <p><b>OBJETIVO 3:<br/>SALUD Y BIENESTAR</b></p>                                                          | <p><b>OBJETIVO 1:<br/>Garantizar una vida digna con iguales oportunidades para todas las personas</b></p>             | <p><b>Acceso equitativo a infraestructura y conocimiento</b></p> | <p><b>Eje 1:<br/>Derechos para todos durante toda la vida</b></p> | <p><b>1.8 Garantizar el acceso a una vivienda adecuada y digna, con pertinencia cultural y a un entorno seguro, que incluya la provisión y calidad de los bienes y servicios públicos vinculados al hábitat: suelo, energía, movilidad, transporte, agua y saneamiento, calidad ambiental, espacio público seguro y recreación.</b></p> | <p>Incrementar de 12,2% a 14,4% la población mayor de 12 años que realiza más de 3,5 horas a la semana de actividad física a los espacios públicos destinados al desarrollo social, cultural y deportivo, de acuerdo con la ley.</p> | <p>g) Planificar, construir y mantener la infraestructura física y los equipamientos de salud y educación, así como los espacios públicos destinados al desarrollo social, cultural y deportivo, de acuerdo con la ley.</p> | <p>Programa de Recreación Sociocultural</p>           | <p>Aprobar la planificación, ejecución y el mantenimiento a la infraestructura física de los espacios públicos destinados al desarrollo social, cultural y deportivo.</p>                                 |
| 6 | <p><b>OBJETIVO 4:<br/>EDUCACIÓN DE CALIDAD / OBJETIVO 11:<br/>CIUDADES Y COMUNIDADES SOSTENIBLES</b></p> | <p><b>OBJETIVO 2:<br/>Afirmar la interculturalidad y plurinacionalidad revalorizando las identidades diversas</b></p> | <p><b>Gestión territorial y gobernanza multinivel</b></p>        | <p><b>Eje 1:<br/>Derechos para todos durante toda la vida</b></p> | <p><b>2.3 Promover el rescate, reconocimiento y protección del patrimonio cultural tangible e intangible, saberes ancestrales, cosmovisiones y dinámicas culturales.</b></p>                                                                                                                                                            | <p>Incrementar el porcentaje de personas de 15 años y más que realizan actividades culturales del 3,9% al 5% a 2021.</p>                                                                                                             | <p>h) Preservar, mantener y difundir el patrimonio arquitectónico, cultural y natural del cantón y construir los espacios públicos para estos fines.</p>                                                                    | <p>Programa de cultura y patrimonio Sociocultural</p> | <p>Gestionar para la promoción y fortalecimiento de las actividades culturales, ancestrales y étnicas; artísticas, deportivas, recreacionales y turísticas de identidad e integración de la parroquia</p> |



**ESPACIO  
EN  
BLANCO**

**ESPACIO  
EN  
BLANCO**



**PLAN DE TRABAJO 2019-2023  
CANDIDATOS A VOCALES DE LA JUNTA PARROQUIAL  
RURAL SAN JACINTO CANTÓN COLIMES**

|   |                                                                                                                            |                                                                                                                     |                                                           |                                                                   |                                                                                                                                                                                                                                      |                                                                     |                                                                                                                                                      |                                 |                                                    |
|---|----------------------------------------------------------------------------------------------------------------------------|---------------------------------------------------------------------------------------------------------------------|-----------------------------------------------------------|-------------------------------------------------------------------|--------------------------------------------------------------------------------------------------------------------------------------------------------------------------------------------------------------------------------------|---------------------------------------------------------------------|------------------------------------------------------------------------------------------------------------------------------------------------------|---------------------------------|----------------------------------------------------|
| 8 | <p><b>OBJETIVO 13:<br/>ACCIÓN POR EL CLIMA/OBJETIVO 14: VIDA SUBMARINA/OBJETIVO 15: VIDA DE ECOSISTEMAS TERRESTRES</b></p> | <p><b>OBJETIVO 3:<br/>Garantizar los derechos de la naturaleza para las actuales y las futuras generaciones</b></p> | <p>Cohesión territorial con sustentabilidad ambiental</p> | <p><b>Eje 1:<br/>Derechos para todos durante toda la vida</b></p> | <p>3.2 Distribuir equitativamente el acceso al patrimonio natural, así como los beneficios y riqueza obtenidos por su aprovechamiento, y promover la gobernanza sostenible de los recursos naturales renovables y no renovables.</p> | <p>Reducir y remediar contaminación de fuentes hídricas a 2021.</p> | <p>h) Preservar, mantener y difundir el patrimonio arquitectónico, cultural y natural del cantón y construir espacios públicos para estos fines.</p> | <p>Programa Medio Ambiental</p> | <p>Gestionar programas de protección ambiental</p> |
|---|----------------------------------------------------------------------------------------------------------------------------|---------------------------------------------------------------------------------------------------------------------|-----------------------------------------------------------|-------------------------------------------------------------------|--------------------------------------------------------------------------------------------------------------------------------------------------------------------------------------------------------------------------------------|---------------------------------------------------------------------|------------------------------------------------------------------------------------------------------------------------------------------------------|---------------------------------|----------------------------------------------------|



222

**ESPACIO  
EN  
BLANCO**

**ESPACIO  
EN  
BLANCO**

**PLAN DE TRABAJO 2019-2023**  
**CANDIDATOS A VOCALES DE LA JUNTA PARROQUIAL**  
**RURAL SAN JACINTO CANTÓN COLIMES**

|    |                                                                                                                                      |                                                                                                                               |                                                    |                                                                             |                                                                                                                                                   |                                                                                                                                                     |                                                                                                                                                                   |                                 |                                                    |                                                                                                                                                                     |
|----|--------------------------------------------------------------------------------------------------------------------------------------|-------------------------------------------------------------------------------------------------------------------------------|----------------------------------------------------|-----------------------------------------------------------------------------|---------------------------------------------------------------------------------------------------------------------------------------------------|-----------------------------------------------------------------------------------------------------------------------------------------------------|-------------------------------------------------------------------------------------------------------------------------------------------------------------------|---------------------------------|----------------------------------------------------|---------------------------------------------------------------------------------------------------------------------------------------------------------------------|
| 1C | <p>OBJETIVO 13:<br/>                 ACCIÓN POR EL CLIMA /<br/>                 OBJETIVO 14:<br/>                 VIDA SUBMARINA</p> | <p>OBJETIVO 3:<br/>                 Garantizar los derechos de la naturaleza para las actuales y las futuras generaciones</p> | <p>Gestión territorial y gobernanza multinivel</p> | <p>Eje 1:<br/>                 Derechos para todos durante toda la vida</p> | <p>3.3 Precautelar el cuidado del patrimonio natural y la vida humana por sobre el uso y aprovechamiento de recursos naturales no renovables.</p> | <p>Mantener el 16% del territorio bajo conservación nacional de ríos, lagos y lagunas, sin perjuicio de las limitaciones que establezca la ley.</p> | <p>Delimitar, regular, autorizar y controlar el uso de las playas y lechos de ríos, lagos y lagunas, sin perjuicio de las limitaciones que establezca la ley.</p> | <p>Político e Institucional</p> | <p>Programa de uso de riberas y lechos de ríos</p> | <p>Gestionar la protección del río Daule de Proyecto de conservación o forestación de la ribera del río Daule en las zonas deprimidas e impulsar un proyecto de</p> |
|----|--------------------------------------------------------------------------------------------------------------------------------------|-------------------------------------------------------------------------------------------------------------------------------|----------------------------------------------------|-----------------------------------------------------------------------------|---------------------------------------------------------------------------------------------------------------------------------------------------|-----------------------------------------------------------------------------------------------------------------------------------------------------|-------------------------------------------------------------------------------------------------------------------------------------------------------------------|---------------------------------|----------------------------------------------------|---------------------------------------------------------------------------------------------------------------------------------------------------------------------|



**ESPACIO  
EN  
BLANCO**

**ESPACIO  
EN  
BLANCO**

**PLAN DE TRABAJO 2019-2023  
CANDIDATOS A VOCALES DE LA JUNTA PARROQUIAL  
RURAL SAN JACINTO CANTÓN COLIMES**

|                                                                                                                                                                                                                     |                                                                                                                  |                                                                                                                                                                                                                                                                                              |                                                                                                             |                                                                                                                                                                                                                                                                                                                                 |                                                                                   |
|---------------------------------------------------------------------------------------------------------------------------------------------------------------------------------------------------------------------|------------------------------------------------------------------------------------------------------------------|----------------------------------------------------------------------------------------------------------------------------------------------------------------------------------------------------------------------------------------------------------------------------------------------|-------------------------------------------------------------------------------------------------------------|---------------------------------------------------------------------------------------------------------------------------------------------------------------------------------------------------------------------------------------------------------------------------------------------------------------------------------|-----------------------------------------------------------------------------------|
| <p align="center">13</p> <p>OBJETIVO 10: REDUCCIÓN DE LAS DESIG- JALDADES Y COMUNIDADES SOSTENIBLES</p> <p>OBJETIVO 7: Incentivar una sociedad participativa con un Estado cercano al servicio de la ciudadanía</p> | <p>Acceso equitativo a infraestructura y conocimiento</p> <p>Eje 1: Derechos para todos durante toda la vida</p> | <p>Fortalecer las capacidades de los Gobiernos Autónomos Descentralizados para el cumplimiento de los objetivos nacionales, la gestión de sus competencias, la sostenibilidad financiera y la prestación de servicios públicos a su cargo, con énfasis en agua, saneamiento y seguridad.</p> | <p>Aumentar el porcentaje de hogares con acceso a servicios básicos por vía urbana. territorios a 2021.</p> | <p>Planificar, construir y mantener la Medios Humanos y Medio Construido</p> <p>Programa de regeneración urbana</p>                                                                                                                                                                                                             | <p>Gestionar y aprobar fiscalizar proyectos de Urbanización y entellecimiento</p> |
| <p align="center">14</p> <p>OBJETIVO 3: SALUD Y BIEN-STAR / OBJETIVO 6: AGUA LIMPIA Y SANEAMIENTO</p> <p>OBJETIVO 7: Incentivar una sociedad participativa con un Estado cercano al servicio de la ciudadanía</p>   | <p>Acceso equitativo a infraestructura y conocimiento</p> <p>Eje 3: Mas a sociedad, y mejor Estado.</p>          | <p>Fortalecer las capacidades de los Gobiernos Autónomos Descentralizados para el cumplimiento de los objetivos nacionales, la gestión de sus competencias, la sostenibilidad financiera y la prestación de servicios públicos a su cargo, con énfasis en agua, saneamiento y seguridad.</p> | <p>Aumentar el porcentaje de hogares con acceso a servicios básicos por territorios a 2021.</p>             | <p>d) Prestar los servicios públicos de agua potable, alcantarillado, depuración de aguas residuales, manejo de desechos sólidos, actividades de saneamiento ambiental y aquellos que establezca la ley.</p> <p>Asentamientos Humanos y Medio Construido</p> <p>Programa de Alcantarillado y depuración de aguas residuales</p> | <p>Gestionar proyectos de saneamiento.</p>                                        |



**ESPACIO  
EN  
BLANCO**

**ESPACIO  
EN  
BLANCO**

**PLAN DE TRABAJO 2019-2023  
CANDIDATOS A VOCALES DE LA JUNTA PARROQUIAL  
RURAL SAN JACINTO CANTÓN COLIMES**

|    |                                                                           |                                                                                                                                         |                                                              |                                                         |                                                                                                                                                                                                                                                                                                                                                                          |                                                                                                                                                                                         |                                                                                                                                                           |                                         |                                                        |                                                                                                                                                                                                                                                                                                                                                                                                                                                                                                                                                                                                             |
|----|---------------------------------------------------------------------------|-----------------------------------------------------------------------------------------------------------------------------------------|--------------------------------------------------------------|---------------------------------------------------------|--------------------------------------------------------------------------------------------------------------------------------------------------------------------------------------------------------------------------------------------------------------------------------------------------------------------------------------------------------------------------|-----------------------------------------------------------------------------------------------------------------------------------------------------------------------------------------|-----------------------------------------------------------------------------------------------------------------------------------------------------------|-----------------------------------------|--------------------------------------------------------|-------------------------------------------------------------------------------------------------------------------------------------------------------------------------------------------------------------------------------------------------------------------------------------------------------------------------------------------------------------------------------------------------------------------------------------------------------------------------------------------------------------------------------------------------------------------------------------------------------------|
| 15 | <p>OBJETIVO 16:<br/>PAZ, JUSTICIA<br/>E<br/>INSTITUCIONES<br/>SOLIDAS</p> | <p>OBJETIVO 7:<br/>Incentivar una<br/>sociedad<br/>participativa con<br/>un Estado<br/>cercano al<br/>servicio de la<br/>ciudadanía</p> | <p>Gestión<br/>territorial<br/>gobernanza<br/>multinivel</p> | <p>Eje 3: Mas<br/>y sociedad,<br/>mejor<br/>Estado.</p> | <p>7.8 Fortalecer las<br/>capacidades de los<br/>Gobiernos<br/>Autónomos<br/>Descentralizados<br/>para el<br/>cumplimiento de los<br/>objetivos<br/>nacionales, la<br/>gestión de sus<br/>competencias, la<br/>sostenibilidad<br/>financiera y la<br/>prestación de<br/>servicios públicos a<br/>su cargo, con<br/>énfasis en agua,<br/>saneamiento y<br/>seguridad.</p> | <p>Aumentar<br/>anualmente los<br/>ingresos propios<br/>recaudados por<br/>impuesto predial de<br/>los Gobiernos<br/>Autónomos<br/>Descentralizados<br/>municipales hasta<br/>2021.</p> | <p>e) Crear, modificar,<br/>exonerar o suprimir<br/>mediante<br/>ordenanzas, tasas,<br/>tarifas<br/>contribuciones<br/>especiales<br/>de<br/>mejoras.</p> | <p>Político<br/>y<br/>Institucional</p> | <p>Programa de<br/>Gobernanza y<br/>Gobernabilidad</p> | <p>Mecanismos de<br/>articulación para<br/>la ejecución de<br/>programas y<br/>proyectos<br/>(Convenios,<br/>mesas,<br/>agendas,<br/>mancomunidades,<br/>consorcios)<br/>Aprobar<br/>proyectos con<br/>aporte<br/>comunitario.<br/>Mapeo de<br/>actores<br/>relacionados<br/>con la gestión<br/>Institucional<br/>Mecanismos de<br/>participación<br/>ciudadana<br/>Implementación<br/>del Presupuesto<br/>Participativo<br/>Conformación<br/>del sistema de<br/>participación<br/>ciudadana<br/>Planificación<br/>Participativa<br/>Rendición de<br/>cuentas a la<br/>ciudadanía (Art.<br/>88 L.O.PC).</p> |
|----|---------------------------------------------------------------------------|-----------------------------------------------------------------------------------------------------------------------------------------|--------------------------------------------------------------|---------------------------------------------------------|--------------------------------------------------------------------------------------------------------------------------------------------------------------------------------------------------------------------------------------------------------------------------------------------------------------------------------------------------------------------------|-----------------------------------------------------------------------------------------------------------------------------------------------------------------------------------------|-----------------------------------------------------------------------------------------------------------------------------------------------------------|-----------------------------------------|--------------------------------------------------------|-------------------------------------------------------------------------------------------------------------------------------------------------------------------------------------------------------------------------------------------------------------------------------------------------------------------------------------------------------------------------------------------------------------------------------------------------------------------------------------------------------------------------------------------------------------------------------------------------------------|



**ESPACIO  
EN  
BLANCO**



LE

**ESPACIO  
EN  
BLANCO**





**PLAN DE TRABAJO 2019-2023  
CANDIDATOS A VOCALES DE LA JUNTA PARROQUIAL  
RURAL SAN JACINTO CANTÓN COLIMES**

|    |                                                                                                                     |                                                                                                                        |                                                                                                         |                                                                                                                                                                                                                                                                                                  |                                                                                                                                                                                                                                                                                                                                           |                                                                                                       |                                                                                                                                                                                                                           |
|----|---------------------------------------------------------------------------------------------------------------------|------------------------------------------------------------------------------------------------------------------------|---------------------------------------------------------------------------------------------------------|--------------------------------------------------------------------------------------------------------------------------------------------------------------------------------------------------------------------------------------------------------------------------------------------------|-------------------------------------------------------------------------------------------------------------------------------------------------------------------------------------------------------------------------------------------------------------------------------------------------------------------------------------------|-------------------------------------------------------------------------------------------------------|---------------------------------------------------------------------------------------------------------------------------------------------------------------------------------------------------------------------------|
| 16 | <p><b>OBJETIVO 1:</b><br/>FIN DE LA POBREZA/<br/><b>OBJETIVO 8:</b><br/>TRABAJO DECENTE Y CRECIMIENTO ECONÓMICO</p> | <p><b>OBJETIVO 7:</b><br/>Incentivar una sociedad participativa con un Estado cercano al servicio de la ciudadanía</p> | <p>Acceso equitativo a infraestructura y conocimiento</p> <p>Eje 3: Más a sociedad, y mejor Estado.</p> | <p>7.8 Fortalecer las capacidades de los Gobiernos Autónomos Descentralizados para el cumplimiento de los objetivos nacionales, la gestión de sus competencias, la sostenibilidad financiera y la prestación de servicios públicos a su cargo, con énfasis en agua, saneamiento y seguridad.</p> | <p>Aumentar el índice de percepción y calidad en el servicio público ciudadano a 2021.</p> <p>Planificar, regular de y controlar el tránsito y el transporte terrestre dentro de su circunscripción cantonal.</p> <p>Asentamientos Humanos y Medio Construido</p>                                                                         | <p>Programa de Tránsito y transporte terrestre/Político Institucional</p>                             | <p>Gestionar proyectos de fortalecimiento y aprobación para la competencia de tránsito</p> <p>Contribuir en las campañas de capacitación en educación vial</p> <p>Gestionar recursos y aprobar proyectos de inversión</p> |
| 17 | <p><b>OBJETIVO 3:</b><br/>SALUD Y BIENESTAR</p>                                                                     | <p><b>OBJETIVO 7:</b><br/>Incentivar una sociedad participativa con un Estado cercano al servicio de la ciudadanía</p> | <p>Acceso equitativo a infraestructura y conocimiento</p> <p>Eje 3: Más a sociedad, y mejor Estado.</p> | <p>7.8 Fortalecer las capacidades de los Gobiernos Autónomos Descentralizados para el cumplimiento de los objetivos nacionales, la gestión de sus competencias, la sostenibilidad financiera y la prestación de servicios públicos a su cargo, con énfasis en agua, saneamiento y seguridad.</p> | <p>Aumentar el índice de percepción y calidad en el servicio público ciudadano a 2021.</p> <p>Planificar, construir y mantener la infraestructura física y los equipamientos de salud y educación, así como los espacios públicos destinados al desarrollo social, cultural y deportivo, de acuerdo con la ley.</p> <p>Socio cultural</p> | <p>Programa de gestión para el mantenimiento de la infraestructura física y equipamiento de salud</p> | <p>Gestionar a mejorar el servicio de salud local.</p>                                                                                                                                                                    |



**ESPACIO  
EN  
BLANCO**

**ESPACIO  
EN  
BLANCO**

**PLAN DE TRABAJO 2019-2023  
CANDIDATOS A VOCALES DE LA JUNTA PARROQUIAL  
RURAL SAN JACINTO CANTÓN COLIMES**

|    |                                                                           |                                                                                                                                                |                                                                     |                                                           |                                                                                                                                                                                                                                                                                                                                                                          |                                                                                                                                   |                                                                                                                                                                                                                                                                 |                                   |                                                                                                                         |                                                                                                    |
|----|---------------------------------------------------------------------------|------------------------------------------------------------------------------------------------------------------------------------------------|---------------------------------------------------------------------|-----------------------------------------------------------|--------------------------------------------------------------------------------------------------------------------------------------------------------------------------------------------------------------------------------------------------------------------------------------------------------------------------------------------------------------------------|-----------------------------------------------------------------------------------------------------------------------------------|-----------------------------------------------------------------------------------------------------------------------------------------------------------------------------------------------------------------------------------------------------------------|-----------------------------------|-------------------------------------------------------------------------------------------------------------------------|----------------------------------------------------------------------------------------------------|
| 18 | <p><b>OBJETIVO 4:<br/>EDUCACIÓN DE<br/>CALIDAD</b></p>                    | <p><b>OBJETIVO 7:<br/>Incentivar una<br/>sociedad<br/>participativa con<br/>un Estado<br/>cercano al<br/>servicio de la<br/>ciudadanía</b></p> | <p>Acceso<br/>equitativo<br/>infraestructura y<br/>conocimiento</p> | <p>Eje 3: Más<br/>a sociedad,<br/>y mejor<br/>Estado.</p> | <p>7.8 Fortalecer las<br/>capacidades de los<br/>Gobiernos<br/>Autónomos<br/>Descentralizados<br/>para el<br/>cumplimiento de los<br/>objetivos<br/>nacionales, la<br/>gestión de sus<br/>competencias, la<br/>sostenibilidad<br/>financiera y la<br/>prestación de<br/>servicios públicos a<br/>su cargo, con<br/>énfasis en agua,<br/>saneamiento y<br/>seguridad.</p> | <p>Aumentar<br/>el índice<br/>de percepción<br/>de atención y calidad<br/>en el servicio<br/>público al<br/>ciudadano a 2021.</p> | <p>g) construir<br/>y mantener<br/>la infraestructura<br/>física y los<br/>equipamientos de<br/>salud y educación,<br/>así como los<br/>espacios públicos<br/>destinados al<br/>desarrollo social,<br/>cultural y deportivo,<br/>de acuerdo con la<br/>ley.</p> | <p>Sociocultural</p>              | <p>Programa de<br/>gestión para el<br/>mantenimiento<br/>de la infraestructura<br/>física y equipo<br/>de educación</p> | <p>Realizar<br/>la gestión<br/>para contribuir<br/>a mejorar el<br/>servicio de<br/>educación.</p> |
| 19 | <p><b>OBJETIVO 17:<br/>ALIANZAS PARA<br/>LOGRAR LOS<br/>OBJETIVOS</b></p> | <p><b>OBJETIVO 7:<br/>Incentivar una<br/>sociedad<br/>participativa con<br/>un Estado<br/>cercano al<br/>servicio de la<br/>ciudadanía</b></p> | <p>Gestión<br/>territorial<br/>gobernanza<br/>multinivel</p>        | <p>Eje 3: Más<br/>a sociedad,<br/>y mejor<br/>Estado.</p> | <p>7.8 Fortalecer las<br/>capacidades de los<br/>Gobiernos<br/>Autónomos<br/>Descentralizados<br/>para el<br/>cumplimiento de los<br/>objetivos<br/>nacionales, la<br/>gestión de sus<br/>competencias, la<br/>sostenibilidad<br/>financiera y la<br/>prestación de<br/>servicios públicos a<br/>su cargo, con<br/>énfasis en agua,<br/>saneamiento y<br/>seguridad.</p> | <p>Aumentar<br/>el porcentaje<br/>de hogares<br/>con acceso a servicios<br/>básicos<br/>territorios a 2021.</p>                   | <p>n) Gestionar la<br/>cooperación<br/>internacional para<br/>el cumplimiento de<br/>sus competencias</p>                                                                                                                                                       | <p>Político<br/>Institucional</p> | <p>Programa de<br/>Gestión de<br/>Cooperación<br/>Internacional</p>                                                     | <p>Búsqueda<br/>de alianzas<br/>y convenios<br/>con ONG</p>                                        |



217

**ESPACIO  
EN  
BLANCO**

**ESPACIO  
EN  
BLANCO**

**PLAN DE TRABAJO 2019-2023**  
**CANDIDATOS A VOCALES DE LA JUNTA PARROQUIAL**  
**RURAL SAN JACINTO CANTÓN COLIMES**

|                                                                                                                       |                                                                                                                                                |                                                              |                                                         |                                                                                                                                                                                                                                                                                                                            |                                                                                                  |                                                                                                                                                                                                                                                                                                                                                                                                                                                                                                                                                                  |                  |                                              |                                                                                                                                                  |
|-----------------------------------------------------------------------------------------------------------------------|------------------------------------------------------------------------------------------------------------------------------------------------|--------------------------------------------------------------|---------------------------------------------------------|----------------------------------------------------------------------------------------------------------------------------------------------------------------------------------------------------------------------------------------------------------------------------------------------------------------------------|--------------------------------------------------------------------------------------------------|------------------------------------------------------------------------------------------------------------------------------------------------------------------------------------------------------------------------------------------------------------------------------------------------------------------------------------------------------------------------------------------------------------------------------------------------------------------------------------------------------------------------------------------------------------------|------------------|----------------------------------------------|--------------------------------------------------------------------------------------------------------------------------------------------------|
| <p>OBJETIVO 1:<br/>FIN DE LA<br/>POBREZA /<br/>OBJETIVO 8<br/>TRABAJO<br/>DECENTE Y<br/>CRECIMIENTO<br/>ECONÓMICO</p> | <p>OBJETIVO 9:<br/>Garantizar la<br/>soberanía y la<br/>paz, y posicionar<br/>estratégicamente<br/>el país en la<br/>región y el<br/>mundo</p> | <p>Gestión<br/>territorial<br/>gobernanza<br/>multinivel</p> | <p>Eje 3: Más<br/>y sociedad,<br/>mejor<br/>Estado.</p> | <p>9.3 Crear y<br/>fortalecer los<br/>vínculos políticos,<br/>sociales,<br/>económicos,<br/>turísticos,<br/>ambientales,<br/>académicos y<br/>culturales, y las<br/>líneas de<br/>cooperación para la<br/>investigación,<br/>innovación y<br/>transferencia<br/>tecnológica con<br/>socio estratégicos<br/>de Ecuador.</p> | <p>Incrementar el<br/>número<br/>empleos turísticos<br/>de 137 647 a 202<br/>762, para 2021.</p> | <p>a) Planificar, junto<br/>con<br/>otras<br/>instituciones del<br/>sector público y<br/>actores de la<br/>sociedad, el<br/>desarrollo cantonal<br/>y formular los<br/>correspondientes<br/>planes de<br/>ordenamiento<br/>de<br/>territorial,<br/>de<br/>manera articulada<br/>con la planificación<br/>nacional, regional,<br/>provincial y<br/>parroquial, con el<br/>fin de regular el<br/>uso y la ocupación<br/>del suelo urbano y<br/>rural, en el marco<br/>de la<br/>interculturalidad y<br/>plurinacionalidad y<br/>el respeto a la<br/>diversidad</p> | <p>Económico</p> | <p>Programa de<br/>Gestión<br/>Turística</p> | <p>Presentar y/o<br/>aprobar<br/>proyectos de<br/>señalización<br/>turística e<br/>impulsar<br/>programas<br/>turísticos de la<br/>parroquia</p> |
|-----------------------------------------------------------------------------------------------------------------------|------------------------------------------------------------------------------------------------------------------------------------------------|--------------------------------------------------------------|---------------------------------------------------------|----------------------------------------------------------------------------------------------------------------------------------------------------------------------------------------------------------------------------------------------------------------------------------------------------------------------------|--------------------------------------------------------------------------------------------------|------------------------------------------------------------------------------------------------------------------------------------------------------------------------------------------------------------------------------------------------------------------------------------------------------------------------------------------------------------------------------------------------------------------------------------------------------------------------------------------------------------------------------------------------------------------|------------------|----------------------------------------------|--------------------------------------------------------------------------------------------------------------------------------------------------|



**ESPACIO  
EN  
BLANCO**

**ESPACIO  
EN  
BLANCO**

PLAN DE TRABAJO 2019-2023  
CANDIDATOS A VOCALES DE LA JUNTA PARROQUIAL  
RURAL SAN JACINTO CANTÓN COLIMES

**Igualdad de género**

En ese marco y alineados a las prioridades de las agendas de enfoque de género debe ser incorporado en los distintos programas y proyectos que lleven a cabo los GAD.

**Sostenibilidad Ambiental**

La Agenda 2030 y sus Objetivos de Desarrollo Sostenible, hacen énfasis en la importancia de incorporar principios del desarrollo sostenible en las políticas y programas a nivel nacional y sub nacional, que contribuyan a disminuir los efectos negativos del cambio climático y los escasos recursos.

En ese sentido y considerando que varias de las competencias y servicios que brindan los GAD se enmarcan en acciones que requieren de la incorporación de metas e indicadores orientadas hacia la sostenibilidad ambiental como sector prioritario de intervención, los programas y proyectos realizados en este ámbito, es fundamental que se determine como eje transversal a la SOSTENIBILIDAD AMBIENTAL

**Interculturalidad**

La Constitución de la República del Ecuador, determina en su Art. 1, la interculturalidad y plurinacionalidad del país. Por tanto y considerando dichos factores, así como la participación ciudadana como elementos fundamentales para el desarrollo territorial, es necesario incorporar los mismos en las políticas y la planificación local; promoviendo la inclusión social y participación ciudadana dentro de los distintos procesos de gobernanza que lleven a cabo los GAD.

**Derechos Humanos**

La inclusión del enfoque de derechos humanos debe ser un valor básico de referencia en cada actuación, en cumplimiento de la Constitución de la República del Ecuador y de los Instrumentos Internacionales de Derechos Humanos. La Constitución reconoce en su artículo 11, que todas las personas son iguales y gozarán de los mismos derechos, deberes y oportunidades.



**ESPACIO  
EN  
BLANCO**

**ESPACIO  
EN  
BLANCO**





214

PLAN DE TRABAJO 2019-2023  
CANDIDATOS A VOCALES DE LA JUNTA PARROQUIAL  
RURAL SAN JACINTO CANTÓN COLIMES

La incorporación transversal de este enfoque en la gestión de los GAD es necesaria en todos los programas y proyectos que se desarrollen en territorio.

CANDIDATOS A VOCALES DE LA JUNTA PARROQUIAL RURAL  
SAN JACINTO  
DEL CANTÓN COLIMES  
PARTIDO SOCIAL CRISTIANO  
MOVIMIENTO MADERA DE GUERRERO  
LISTA 6:

CARMELINA JANET QUIROZ CASTRO  
CANDIDATO A  
VOCAL PRINCIPAL

STALIN MISAEL RIVERA MORA  
CANDIDATO A  
VOCAL SUPLENTE

BYRON AMADO PALMA PARRALES  
CANDIDATO A  
VOCAL PRINCIPAL

GLENDA EDITH VERA MOLINA  
CANDIDATA A  
VOCAL SUPLENTE

LILIANA VICTORIA CABRERA FARIAS  
CANDIDATA A  
VOCAL PRINCIPAL

RAMON FELIPE SAVEDRA MINDIOLA  
CANDIDATO A  
VOCAL SUPLENTE

JOHNNY OMAR AVILES SOLEDISPA  
CANDIDATO A  
VOCAL PRINCIPAL

EVA PILAR SOLEDISPA MOSQUERA  
CANDIDATA A  
VOCAL SUPLENTE



**ESPACIO  
EN  
BLANCO**

**ESPACIO  
EN  
BLANCO**



PLAN DE TRABAJO 2019-2023  
CANDIDATOS A VOCALES DE LA JUNTA PARROQUIAL  
RURAL SAN JACINTO CANTÓN COLIMES

213

*Giisela Hoquna*

GISELLA DEL ROCIO MOSQUERA GON ZALEZ

**CANDIDATA A  
VOCAL PRINCIPAL**

*Guillermo Briones*

GUILLERMO ADRIANO BRIONES CABRERA

**CANDIDATO A  
VOCAL SUPLENTE**

CERTIFICO QUE ES IGUAL A SU ORIGINAL

*M. C. Ramos*  
Narcisca Moreira Ramos  
Secretaria Provincial de PSC Guayas

14 DIC 2018



**ESPACIO  
EN  
BLANCO**

**ESPACIO  
EN  
BLANCO**